

UCHWAŁA NR XI/67/15
RADY GMINY KUŹNICA

z dnia 29 grudnia 2015 r.

**w sprawie uchwalenia „Programu usuwania wyrobów zawierających azbest z terenu
gminy Kuźnica na lata 2015 – 2032”**

Na podstawie art. 18 ust. 2 pkt 15 ustawy z dnia 8 marca 1990 r. o samorządzie gminnym (Dz. U. z 2015 r. poz. 1515 t. j.) oraz art. 18 ust. 1 ustawy z dnia 27 kwietnia 2001 r. Prawo ochrony środowiska (Dz. U. z 2013 r. poz. 1232 ze zm.¹), Rada Gminy Kuźnica uchwala, co następuje:

§ 1.

Uchwala się „Program usuwania wyrobów zawierających azbest z terenu Gminy Kuźnica na lata 2015 – 2032”, stanowiący Załącznik do niniejszej uchwały.

§ 2.

Wykonanie uchwały powierza się Wójtowi Gminy Kuźnica

§ 3.

Uchwala wchodzi w życie z dniem podjęcia i podlega ogłoszeniu na tablicy ogłoszeń Urzędu Gminy Kuźnica.


PRZEWODNICZĄCY
RADY GMINY KUŹNICA
mgr inż. Janusz Bilmin

¹ Zmiany: z 2013 r. poz. 1238, poz. 21, poz. 888, z 2014 r. poz. 40, poz. 47, poz. 457, poz. 822, poz. 1101, poz. 1146, poz. 1322, poz. 1662, z 2015 r. poz. 122, poz. 151, poz. 277, poz. 478, poz. 774, poz. 881, poz. 1045, poz. 1223, poz. 1434, poz. 1593.

UZASADNIENIE

w sprawie uchwalenia „Programu usuwania wyrobów zawierających azbest z terenu gminy Kuźnica na lata 2015 – 2032”

UZASADNIENIE

Opracowanie „Programu usuwania wyrobów zawierających azbest z terenu gminy Kuźnica na lata 2015 – 2032” (dalej jako: „Program”) związane jest z realizacją postanowienia, zawartego w pkt 4, ppkt 4.3 *Programu Oczyszczania Kraju z Azbestu na lata 2009 – 2032* (przyjętego uchwałą Nr 39/2010 Rady Ministrów z dnia 15 marca 2010 r.), z którego wynika, iż do zadań samorządu gminnego należy przygotowywanie i aktualizacja programów usuwania azbestu i wyrobów zawierających azbest.

Program stworzony został na podstawie Porozumienia Nr IV/356/P/15095/2020/DIW/15 z dnia 9 czerwca 2015 r. zawartego pomiędzy Ministrem Gospodarki z siedzibę w Warszawie, a Gminą Kuźnica, zgodnie z którym gmina zobowiązana była do opracowania zadania pn.: „Program usuwania wyrobów zawierających azbest z terenu Gminy Kuźnica”. Na mocy przywołanego wyżej Porozumienia, Gmina Kuźnica, po akceptacji i odbiorze Programu przez Ministra Gospodarki, otrzymała dotację bezzwrotną w wysokości 17 400,00 zł (słownie: siedemnaście tysięcy czterysta złotych 00/100).

Opracowanie Programu poprzedzone zostało szczegółową identyfikacją wszystkich wyrobów zawierających azbest znajdujących się na terenie Gminy Kuźnica oraz dokonaniem rozpoznania stopnia zużycia tych wyrobów, zabudowanych na konkretnych obiektach. W związku z powyższym, przeprowadzona została pełna inwentaryzacja wyrobów zawierających azbest.

Ponadto, Program uwypukla konieczność prowadzenia działań informacyjno – edukacyjnych wśród mieszkańców gminy, dotyczących możliwości bezpiecznego użytkowania wyrobów azbestowych i ich usuwania.

Gmina Kuźnica po uchwaleniu „Programu usuwania wyrobów zawierających azbest z terenu gminy Kuźnica na lata 2015 – 2032” będzie mogła ubiegać się o dofinansowanie usuwania wyrobów zawierających azbest, m. in. poprzez uczestnictwo w konkursie, który jest ogłaszany przez Wojewódzki Fundusz Ochrony Środowiska i Gospodarki Wodnej w Białymstoku. W przypadku otrzymania przez gminę środków finansowych możliwe będzie wsparcie mieszkańców – właścicieli obiektów zawierających wyroby azbestowe – w formie dotacji celowej.

Załącznik do Uchwały Nr 167/15

Rady Gminy Kuźnica

z dnia 29 grudnia 2015 r.

Program usuwania wyrobów zawierających azbest z terenu Gminy Kuźnica na lata 2015-2032

Opracowany przez Zespół

WGS84 Polska Sp. z o.o.
ul. Warszawska 14 lok.5
05-822 Milanówekwww.wgs84.pl

Program współfinansowany ze środków Ministerstwa Gospodarki
w ramach realizacji zadania
wynikającego z „Programu Oczyszczania Kraju z Azbestu na lata 2009-2032”



Spis treści

1. Wstęp.....	3
1.1. Cel i zadania <i>Programu usuwania wyrobów zawierających azbest z terenu Gminy Kuźnica</i>	4
1.2. Zgodność <i>Programu</i> z krajowymi i wojewódzkimi dokumentami programowymi.....	5
1.2.1. Program Oczyszczania Kraju z Azbestu na lata 2009-2032.....	5
1.2.2. Plan Gospodarki Odpadami dla Województwa Podlaskiego na lata 2012-2017.....	6
1.2.3. Program usuwania wyrobów zawierających azbest z terenu województwa podlaskiego.....	7
1.3. Azbest, właściwości i zastosowanie.....	8
1.4. Szkodliwy wpływ azbestu na zdrowie człowieka.....	10
2. Prawne aspekty użytkowania i usuwania wyrobów zawierających azbest.....	12
3. Inwentaryzacja wyrobów zawierających azbest na terenie Gminy Kuźnica.....	19
3.1. Ogólna charakterystyka Gminy Kuźnica.....	19
3.2. Metodyka przeprowadzenia inwentaryzacji.....	20
3.3. Analiza wyników inwentaryzacji wyrobów azbestowo-cementowych na terenie Gminy Kuźnica.....	21
3.3.1. Płyty azbestowo-cementowe stanowiące pokrycia dachowe obiektów budowlanych.....	21
3.3.2. Płyty azbestowo-cementowe w elewacjach budynków.....	22
3.3.3. Rury i złącza azbestowo-cementowe w sieciach.....	22
3.3.4. Drogi utwardzone odpadami zawierającymi azbest.....	22
3.4. Rozmieszczenie przestrzenne płyt azbestowo-cementowych, stanowiących pokrycia dachów obiektów budowlanych.....	22
3.5. Stan techniczny wyrobów zawierających azbest.....	24
3.6. Struktura własnościowa obiektów, w których wykorzystywane są wyroby azbestowe.....	25
3.7. Obiekty użyteczności publicznej.....	25
4. Analiza aktualnego stanu użytkowania wyrobów zawierających azbest.....	26
5. Postępowanie z wyrobami i odpadami zawierającymi azbest.....	31
5.1. Podnoszenie świadomości ekologicznej mieszkańców.....	31
5.2. Działania informacyjno-edukacyjne wśród mieszkańców Gminy Kuźnica.....	31
5.3. Usuwanie wyrobów zawierających azbest.....	32
5.4. Unieszkodliwianie odpadów azbestowych.....	32
6. Harmonogram realizacji <i>Programu</i>	34
7. Koszty realizacji <i>Programu</i>	36
7.1. Akcje informacyjno-edukacyjne.....	36
7.2. Aktualizacja <i>Programu</i>	36
7.3. Koszty usunięcia i wymiany płyt azbestowo-cementowych z pokryć dachowych obiektów budowlanych.....	36
7.4. Koszty transportu i unieszkodliwienia wyrobów azbestowych składowanych na posesjach.....	37
7.5. Całkowite koszty realizacji <i>Programu</i>	37
8. Źródła finansowania realizacji <i>Programu</i>	39
8.1. Wojewódzki Fundusz Ochrony Środowiska i Gospodarki Wodnej w Białymstoku.....	39
8.2. Instrumenty oferowane przez BOŚ we współpracy z Wojewódzkim Funduszem Ochrony Środowiska i Gospodarki Wodnej w Białymstoku.....	40
8.3. Bank Gospodarki Żywnościowej S.A.....	41
8.4. Program Rozwoju Obszarów Wiejskich na lata 2014-2020.....	42
8.5. Struktura finansowania realizacji <i>Programu</i>	43
9. Monitoring procesu realizacji <i>Programu</i>	45
10. Podsumowanie.....	47
11. Wykorzystane akty prawne i materiały.....	49
12. Spis tabel, wykresów, map i załączników.....	51

1. Wstęp

Opracowanie niniejszego dokumentu związane jest z realizacją zapisów zawartych w *Programie Oczyszczania Kraju z Azbestu na lata 2009-2032* (przyjętego uchwałą Nr 39/2010 Rady Ministrów z dnia 15 marca 2010 r.), w którym wskazano, iż do zadań samorządu gminnego należy przygotowywanie i aktualizacja programów usuwania azbestu i wyrobów zawierających azbest.

Program usuwania wyrobów zawierających azbest z terenu Gminy Kuźnica (zwany w dalszej części dokumentu *Programem*) został opracowany na podstawie umowy z dnia 5 marca 2015 r., zawartej pomiędzy Gminą Kuźnica i WGS84 Polska Sp. z o.o. *Program* składa się z dziesięciu rozdziałów:

- 1 **Wstęp**, w którym omówione zostały cele i zadania *Programu*, dokonano analizy zgodności *Programu* z dokumentami wyższego rzędu, wskazano właściwości azbestu i jego szkodliwego wpływu na zdrowie człowieka.
- 2 **Prawne aspekty użytkowania i usuwania wyrobów zawierających azbest**, w którym opisany został stan prawny w zakresie użytkowania, usuwania i składowania wyrobów zawierających azbest.
- 3 **Inwentaryzacja wyrobów azbestowo-cementowych na terenie Gminy Kuźnica**, gdzie scharakteryzowano Gminę Kuźnica, opisano metodykę wykonania inwentaryzacji, oszacowano ilość wyrobów zawierających azbest, przygotowano analizy wyników w podziale na rodzaje wyrobów azbestowo-cementowych, stopień pilności usunięcia azbestu i przestrzenne rozmieszczenie obiektów budowlanych, w których wykorzystano płyty azbestowo-cementowe.
- 4 **Analiza aktualnego stanu użytkowania wyrobów zawierających azbest**, w którym zamieszczono podsumowanie ilości wyrobów azbestowo-cementowych na terenie Gminy Kuźnica.
- 5 **Postępowanie z wyrobami i odpadami zawierającymi azbest**, w którym omówiono potencjalne działania informacyjne, określono miejsce, w którym można uzyskać informacje o firmach, prowadzących działalność w zakresie usuwania azbestu z terenu Gminy Kuźnica oraz przedstawiono informacje o składowiskach, przyjmujących odpady azbestowe.
- 6 **Harmonogram realizacji *Programu* w latach 2015-2032**, w którym okres usunięcia azbestu do 2032 r. został podzielony na etapy, a zadania do wykonania

- ustalono jako organizacyjne, inwestycyjne, informacyjne i edukacyjne.
- 7 **Koszty realizacji Programu**, w którym oszacowano całkowite koszty usunięcia wyrobów azbestowo-cementowych z terenu Gminy Kuźnica.
 - 8 **Źródła finansowania realizacji Programu**, w którym wskazano potencjalne źródła finansowania bezpiecznego usuwania wyrobów zawierających azbest.
 - 9 **Monitoring procesu realizacji Programu**, w którym zaproponowano wskaźniki oceny wdrażania Programu.
 - 10 **Podsumowanie.**

1.1. Cel i zadania Programu usuwania wyrobów zawierających azbest z terenu Gminy Kuźnica

Celem opracowania Programu usuwania wyrobów zawierających azbest z terenu Gminy Kuźnica jest zaplanowanie bezpiecznego dla zdrowia mieszkańców i środowiska naturalnego usunięcia wyrobów zawierających azbest z obszaru Gminy do końca 2032 r. Realizacji tego celu służą następujące zagadnienia:

1. identyfikacja skali zjawiska poprzez określenie ilości i rodzaju wyrobów azbestowych, jakie są wykorzystywane na terenie Gminy Kuźnica,
2. przedstawienie aspektów prawnych użytkowania i usuwania wyrobów zawierających azbest,
3. opracowanie harmonogramu usuwania wyrobów azbestowych,
4. określenie możliwych źródeł finansowania prac związanych z sukcesywnym usuwaniem wyrobów zawierających azbest z terenu Gminy Kuźnica,
5. określenie listy firm prowadzących działalność w zakresie usuwania wyrobów azbestowych z terenu Gminy Kuźnica,
6. przygotowanie listy składowisk odpadów niebezpiecznych, przyjmujących odpady zawierające azbest.

Niniejszy Program zakłada realizację zadań inwestycyjnych, zmierzających do oczyszczenia terenów Gminy Kuźnica z wyrobów zawierających azbest (usuwanie płyt azbestowo-cementowych z pokryć dachowych obiektów budowlanych) oraz pozainwestycyjnych, polegających na:

- a) organizacji kampanii informacyjnych o szkodliwości azbestu oraz bezpiecznym użytkowaniu i usuwaniu wyrobów zawierających azbest,

2. przygotowywanie i aktualizacja programów usuwania azbestu i wyrobów zawierających azbest, także w ramach planów gospodarki odpadami,
3. inspirowanie właściwej postawy obywateli w zakresie obowiązków związanych z usuwaniem wyrobów zawierających azbest,
4. współpraca z marszałkiem województwa w zakresie inwentaryzacji oraz opracowywania programów usuwania wyrobów azbestowych, w szczególności w zakresie lokalizacji składowisk odpadów zawierających azbest oraz urządzeń przewoźnych do przetwarzania odpadów zawierających azbest,
5. współpraca z mediami w celu propagowania odpowiednich inicjatyw społecznych oraz rozpowszechniania informacji dotyczących zagrożeń powodowanych przez azbest,
6. współpraca z organizacjami społecznymi wspierającymi realizację *Programu*,
7. współpraca z organami kontrolnymi.

1.2.2. Plan Gospodarki Odpadami dla Województwa Podlaskiego na lata 2012-2017

Plan Gospodarki Odpadami dla Województwa Podlaskiego na lata 2012-2017 został przyjęty uchwałą nr XX/233/12 Sejmiku Województwa Podlaskiego z dnia 21 czerwca 2012 r.

W Planie wskazano, iż na terenie województwa zinwentaryzowanych zostało 364.837 Mg wyrobów zawierających azbest, z czego główną masę stanowiły wyroby zawierające azbest w budynkach mieszkalnych i inwentarskich.

Powszechnie stosowaną i najbardziej dostępną z metod unieszkodliwiania odpadów zawierających azbest jest ich składowanie na odpowiednich składowiskach odpadów niebezpiecznych. Na terenie województwa podlaskiego w 2010 roku funkcjonowało 1 składowisko, na których mogą być deponowane odpady zawierające azbest. Było to ogólnodostępne składowisko odpadów z wydzieloną kwaterą na odpady azbestowe w Gminie Miastkowo w miejscowości Czartoria. Kwatera ta została zamknięta decyzją w I kwartale 2012 r., a zaprzestano składowania w marcu 2011 r. Nowa kwatera na odpady azbestowe w Czartorii została wybudowana w 2011 r. a oddana do eksploatacji na początku 2012 r. Pojemność łączna kwatery wynosiła 6.240 m³. Aktualnie (2012 r.) oddane zostało do eksploatacji składowisko odpadów zawierających azbest przy ZPiUO w Czerwonym Borze, w Gminie Zambrów. Składowisko składa się z 8 kwater o pojemności łącznej 143.640 m³. Odpady azbestowe z województwa podlaskiego składowane były w większości na składowiskach poza granicami województwa.

Ze względu na szczególne zagrożenie dla środowiska i zdrowia ludzkiego, wyroby zawierające azbest powinny podlegać sukcesywnej eliminacji przy zachowywaniu specjalistycznych procedur prowadzenia prac. Demontażu elementów izolacyjnych

- b) wdrożeniu monitoringu realizacji *Programu usuwania wyrobów zawierających azbest z terenu Gminy Kuźnica*,
- c) podjęciu działań w kierunku pozyskania środków finansowych ze źródeł zewnętrznych dla wsparcia usuwania wyrobów zawierających azbest i ich unieszkodliwiania,
- d) okresowej weryfikacji i aktualizacji *Programu*.

1.2. Zgodność *Programu* z krajowymi i wojewódzkimi dokumentami programowymi

Zapisy *Programu usuwania wyrobów zawierających azbest z terenu Gminy Kuźnica* są zgodne z kierunkami wyznaczonymi w:

1. Programie Oczyszczania Kraju z Azbestu na lata 2009-2032,
2. Planie Gospodarki Odpadami dla Województwa Podlaskiego na lata 2012-2017,
3. Programie usuwania wyrobów zawierających azbest z terenu województwa podlaskiego.

1.2.1. Program Oczyszczania Kraju z Azbestu na lata 2009-2032

W *Programie Oczyszczania Kraju z Azbestu na lata 2009-2032*, przyjętym uchwałą Rady Ministrów Rzeczypospolitej Polskiej Nr 39/2010 z dnia 15 marca 2010 r., zostały postawione następujące cele:

1. usunięcie i unieszkodliwienie wyrobów zawierających azbest,
2. minimalizacja negatywnych skutków zdrowotnych powodowanych kontaktem z włóknami azbestu,
3. likwidacja szkodliwego oddziaływania azbestu na środowisko.

Zadania niezbędne do oczyszczenia kraju z azbestu do 2032 r. zostały podzielone na: legislacyjne, edukacyjno-informacyjne, ochrony zdrowia, monitorowania realizacji *Programu* oraz działania w zakresie usuwania wyrobów zawierających azbest z obiektów budowlanych, budowy składowisk oraz instalacji do unieszkodliwiania wyrobów azbestowych.

Szacuje się, że na terenie kraju nadal użytkowanych jest ok. 14,5 mln ton wyrobów zawierających azbest. Przyjęto, iż proces usuwania azbestu będzie przebiegał etapami. Wskazano na konieczność budowy 56 składowisk odpadów lub kwater przystosowanych do składowania odpadów zawierających azbest.

Zgodnie z zapisami *Programu* do zadań samorządu gminnego należy:

1. gromadzenie informacji o ilości, rodzaju i miejscach występowania wyrobów zawierających azbest oraz przekazywanie jej do marszałka województwa z wykorzystaniem dostępnego narzędzia informatycznego,



i budowlanych zawierających azbest mogą dokonać tylko osoby i firmy posiadające stosowne zezwolenia. Przyjęto harmonogram usuwania wyrobów azbestowych zgodny z *Programem Oczyszczania Kraju z Azbestu na lata 2009-2032*.

Jako najważniejsze problemy w zakresie gospodarki odpadami azbestowymi wskazano:

- powolny proces usuwania i unieszkodliwiania wyrobów zawierających azbest,
- brak wdrożonych mechanizmów dofinansowania usuwania azbestu dla indywidualnych gospodarstw domowych,
- niska świadomość mieszkańców dotycząca szkodliwości dla zdrowia i życia ludzi odpadów zawierających azbest.

Celem gospodarki odpadami azbestowymi jest sukcesywne oczyszczanie terenów województwa z wyrobów azbestowych w okresie od 2012 r. do 2032 r. Osiągnięcie założonych celów wymaga:

- przeprowadzania systematycznie inwentaryzacji wyrobów zawierających azbest,
- wprowadzania zachęt dla społeczeństwa przyspieszających proces eliminacji wyrobów zawierających azbest z województwa.

1.2.3. Program usuwania wyrobów zawierających azbest z terenu województwa podlaskiego

Dokument przyjęto uchwałą Nr 144/2074/09 przez Zarząd Województwa Podlaskiego dnia 3 lutego 2009 r. Celem realizacji *Programu usuwania wyrobów zawierających azbest z terenu województwa podlaskiego* jest usunięcie wyrobów azbestowych w województwie podlaskim i ich bezpieczne unieszkodliwienie. Szacowana ilość wyrobów zawierających azbest w obiektach budowlanych oraz należących do przedsiębiorstw w województwie podlaskim wynosi ok. 364.837 Mg, określona w oparciu o dane pochodzące z ankietyzacji gmin województwa podlaskiego oraz dane z wojewódzkiej bazy wyrobów i odpadów azbestowych (WBDA). Wg stanu na 2007 r. na terenie województwa podlaskiego znajdowało się ok. 340.437 Mg wyrobów zawierających azbest zabudowanych jako pokrycia dachowe i elewacje.

Ponadto oszacowano, iż na terenie województwa wykorzystywanych było ok. 18.090 Mg rur azbestowych, a ok. 6.310 Mg wyrobów zawierających azbest zlokalizowano w obiektach należących do przedsiębiorców.

Najwyższe średnie stężenia włókien azbestu w powietrzu wśród poddanych badaniom powiatów w województwie podlaskim zanotowano w powiecie sokólskim (gm. Korycin i Nowy Dwór) - 978,00 $\mu\text{t}/\text{m}^3$, w powiecie suwalskim (gm. Gm. Wiżajny) - 978,00 $\mu\text{t}/\text{m}^3$ i w powiecie grajewskim (gm. Rajgród) - 935,00 $\mu\text{t}/\text{m}^3$.



- Dla potrzeb Programu, podzielono okres do 2032 roku na 3 podokresy, tj.
- okres I: lata 2008-2012, w którym planowano usunięcie ok. 20% wyrobów azbestowych,
 - okres II: lata 2013-2022, gdzie zaplanowano usunięcie ok. 40% wyrobów zawierających azbest
 - okres III: lata 2023-2032, w którym do usunięcia pozostało ok. 40% wyrobów azbestowych.

W Programie podkreślono, iż najbardziej optymalne byłoby włączanie do eksploatacji składowisk / kwater na odpady azbestowe przyjmując następujące założenia:

- w pierwszym okresie, tj. do 2012 roku powinny powstać 2 składowiska o pow. 2 ha,
- w drugim okresie, tj. do 2022 roku powinno powstać składowisko o powierzchni 5 ha,
- w trzecim okresie, tj. do 2032 roku powinny powstać 2 składowiska o pow. 2 ha

1.3. Azbest, właściwości i zastosowanie

Azbesty są minerałami naturalnie występującymi w przyrodzie, należącymi do dwóch grup: azbestów serpentynowych i azbestów amfibolowych. Do grupy serpentynów należy azbest chryzotylowy (azbest biały), natomiast w grupie azbestów amfibolowych znaczenie mają dwie odmiany: azbest amozytowy (azbest brązowy) i azbest krokidolitowy (azbest niebieski). Wszystkie odmiany azbestu krystalizowały się w postaci cienkich, wydłużonych monokryształów, których długość może niekiedy dochodzić do kilkudziesięciu centymetrów.

Z punktu widzenia chemicznego, azbesty są uwodnionymi krzemianami magnezu:

chryzotyl	$Mg_6[(OH)_8Si_4O_{10}]$
krokidolit	$Na_2Fe_3Fe_2[(OH)Si_4O_{11}]_2$
amozyt	$(Fe,Mg)_7[(OH)Si_4O_{11}]_2$
antiofillit	$(Mg,Fe)_7[(OH)Si_4O_{11}]_2$
tremolit	$Ca_2Mg_5[(OH)Si_4O_{11}]_2$
aktynolit	$Ca_2(Mg)[(OH)Si_4O_{11}]_2$

Azbest chryzotylowy krystalizuje się w postaci rurek, a azbesty amfibolowe przyjmują formę grubszych, pręcikowatych kryształów. Włókna azbestu są wiązkami zbudowanymi z dużej liczby (nawet do kilku tysięcy, a niekiedy nawet kilkudziesięciu tysięcy) włókien elementarnych. W tych wiązkach pojedyncze kryształy azbestu są spojone za pomocą węgla wapniowego.

Największe zastosowanie przemysłowe miał azbest serpentynowy (chryzotylowy), tworzący cienkie żyły w serpentynitach, o giętkich włóknach (do 0,1 μm grubości), odpornych na działanie czynników chemicznych, wysokich temperatur oraz na ścieranie, a także źle przewodzących ciepło i elektryczność. Używany był do wyrobu tkanin ogniotrwałych,

okładzin ciernych, szczęk hamulcowych, farb ogniotrwałych, materiałów izolacyjnych oraz niepalnych materiałów budowlanych.

Azbest amfibolowy charakteryzuje się dużą kwasoodpornością. Jest znacznie mniej rozpowszechniony w przyrodzie. Wykorzystywany był w przemyśle chemicznym.

Pomimo, iż występowanie azbestu w przyrodzie jest stosunkowo powszechne, tylko w kilku miejscach na świecie prowadzona była eksploatacja azbestu na skalę przemysłową. Polska nie posiada złóż azbestu nadających się do eksploatacji przemysłowej.

Wyrób zawierający azbest to każdy wyrób, w którym zawartość azbestu jest równa lub większa od 0,1%. Wyroby azbestowe klasyfikowane są w dwóch klasach, biorąc pod uwagę kryterium zawartości azbestu, stosowane spoiwo oraz gęstość objętościową wyrobu:

1. klasa I (wyroby miękkie), których gęstość objętościowa jest mniejsza niż 1.000 kg/m^3 , zawierające powyżej 20% (do 100% azbestu). Wyroby te łatwo ulegają uszkodzeniom mechanicznym, czemu towarzyszy znaczna emisja włókien azbestu do otoczenia. Najczęściej stosowane w tej klasie były wyroby tekstylne z azbestu, używane przez pracowników w celach ochronnych, koce gaśnicze, szczeliwa plecione, tektury uszczelkowe, materiały i wykładziny cierne.
2. klasa II (wyroby twarde), których gęstość objętościowa jest większa niż 1.000 kg/m^3 , zawierające poniżej 20% azbestu. W wyrobach tych włókna azbestowe są mocno związane, a w przypadku mechanicznego uszkodzenia, np. pęknięcia, ma miejsce stosunkowo niewielka emisja azbestu do otoczenia w porównaniu z wyrobami klasy I. Niebezpieczeństwo dla zdrowia ludzi i środowiska stwarza mechaniczna obróbka tych wyrobów oraz rozbijanie w wyniku zrzucania w trakcie prac remontowych¹. Wyroby azbestowe znalazły zastosowanie m.in. w budownictwie mieszkaniowym.

W pokryciach dachowych wykorzystano płyty faliste, płyty prasowane typu karo oraz gąsiorzy, a w elewacjach stosowano następujące materiały:

- płyty barwne, autoklawizowane typu acekol, kolorys, pikolorys,
- płyty azbestowo-cementowe, prasowane, płaskie, okładzinowe,
- płyty lignocementowe modyfikowane,
- płyty prasowane typu karo.

W konstrukcji sufitów podwieszanych, słupów i rygli, ścian osłonowych, obudów szybów dźwigowych i ścian klatek schodowych wykorzystywano płyty ogniochronne wykonane z wyrobów zawierających azbest („sokalit”, „pyral”, tynki z dodatkiem azbestu i natryski masy ogniochronnej), a jako izolacje termiczne (ognioodporne) i akustyczne w

¹ „Zbiór przepisów i procedur dotyczących bezpiecznego postępowania z wyrobami zawierającymi azbest”, Ministerstwo Gospodarki, Warszawa, 2001



obiektach użyteczności publicznej stosowano tynki z dodatkiem azbestu oraz natryskowe masy ogniochronne.

Rury wykonane z wyrobów zawierających azbest wykorzystywano jako rury ciśnieniowe w wodociągach oraz rury grawitacyjne w kanalizacji.

W ciepłownictwie zastosowano miękkie wyroby azbestowe, tj.:

- szczeliwa azbestowo-kauczukowe („polonit”, „gambit”),
- płaszcze azbestowo-cementowe o zawartości azbestu powyżej 50% i płaszcze azbestowo-gipsowe,
- sznury i tektury azbestowe.

Szczeliwa azbestowo-kauczukowe „polonit” stosowano jako płyty i uszczelki do połączeń armatury prowadzącej wodę o wysokich parametrach lub parę, gazy obojętne i aktywne, roztwory soli nieorganicznych i organicznych. Szczeliwa azbestowo-cementowe „gambit” stosowano jako płyty i uszczelki do uszczelniania stałych elementów maszyn i urządzeń pracujących w środowiskach, w których występuje para wodna, woda i wysoka temperatura do 500°C.²

1.4. Szkodliwy wpływ azbestu na zdrowie człowieka

Chorobotwórcze działanie azbestu jest wynikiem wdychania włókien zawieszonych w powietrzu. Szczególną cechą azbestu jest to, że włókna gromadzą się i pozostają w tkance płucnej w ciągu całego życia. Zmiany chorobowe mogą pojawić się po kilku lub nawet kilkudziesięciu latach.

Biologiczna agresywność pyłu azbestowego jest zależna od stopnia penetracji i ilości włókien, zatrzymanych w dolnej części układu oddechowego. Wynika to głównie z fizycznych i aerodynamicznych cech włókien. Duże znaczenie ma średnica włókien. Włókna cienkie, o średnicy poniżej 3 mikrometrów, przenoszone są łatwiej i docierają do końcowych odcinków dróg oddechowych, a włókna grube, o średnicy powyżej 5 mikrometrów, zatrzymują się w górnych odcinkach dróg oddechowych. Skręcone włókna chryzotyłu o dużej średnicy, mają tendencję do zatrzymywania się wyżej, w porównaniu z igłowymi włóknami azbestów amfibolowych, z łatwością przenikających do obwodowych części płuc.

Największe zagrożenie dla organizmu ludzkiego stanowią włókna respirabilne, dostające się z powietrzem do pęcherzyków płucnych, o średnicy mniejszej od 3 mikrometrów. Według danych zawartych w publikacjach Światowej Organizacji Zdrowia, najważniejszą cechą determinującą zdolność włókien do wywołania nowotworów są ich

² Gminny plan usuwania wyrobów zawierających azbest – wzór, Ministerstwo Gospodarki, Warszawa, 2007

fizyczne wymiary, czyli średnica poniżej 3 mikrometrów oraz długość powyżej 5 mikrometrów. Nie istnieją dowody, że jeden z typów azbestu niesie ze sobą większe ryzyko zachorowań niż inny, więc wszystkie typy azbestu traktowane są jako powodujące takie samo ryzyko raka płuc. Pomimo istnienia normatywów stężenia włókien azbestu w powietrzu, nie można określić dawki progowej pyłu dla rakotwórczego działania azbestu³.

Pomiędzy pierwszym narażeniem a pojawieniem się objawów chorobowych związanych z ekspozycją na azbest najczęściej mija długi okres czasu, co oznacza, że aktualnie wykrywane są skutki zdarzeń, które miały miejsce 20-40 lat temu. Główną patologią zawodową pracowników zakładów przetwarzających azbest jest azbestoza, czyli śródmiąższowe zwłóknienie tkanki płucnej. Włókna azbestowe mogą zalegać w tkance płucnej przez długi okres, a proces zwłóknieniowy może pojawić się po wielu latach od ustania narażenia. Pylica azbestowa może zwiększyć wystąpienie raka płuc i międzybłoniaka opłucnej lub otrzewnej.

Rak płuc jest najbardziej powszechnym nowotworem złośliwym powodowanym przez azbest. Zagrożenie wystąpieniem raka płuc w badanych populacjach, zawodowo narażonych na pył azbestu wykazuje duże zróżnicowanie w zależności od typu włókna, technologii przetwórstwa, zawartości włókien respirabilnych w pyłe, średnicy, długości, kształtu włókna, stężenia pyłu, liczby lat pracy w warunkach natężenia i ogólnej dawki pyłu⁴. Oba nowotwory, zarówno rak płuc, jak i międzybłoniak opłucnej, rozwijają się gwałtownie i charakteryzują się krótką przeżywalnością.

Nadal istnieje ryzyko narażenia na kontakt z wyrobami zawierającymi azbest w budynkach, urządzeniach i instalacjach poprzez:

- niewłaściwe składowanie odpadów azbestowych,
- użytkowanie wyrobów azbestowych, prowadzące do zanieczyszczenia powietrza pyłem azbestowym np. w wyniku: korozji i mechanicznych uszkodzeń płyt azbestowo-cementowych, ścierania tarcz sprzęgłowych i hamulcowych,
- niewłaściwe usuwanie z dachów i elewacji wyrobów zawierających azbest,
- powietrze z urządzeń grzewczych, wentylacyjnych, klimatyzacyjnych i izolacji zawierających azbest.

³ „Azbest. Ekspozycja zawodowa i środowiskowa.”, pod red. Neonili Szeszeni-Dąbrowskiej, Łódź, 2004

⁴ Tamże



2. Prawne aspekty użytkowania i usuwania wyrobów zawierających azbest

Azbest jako substancja szczególnie niebezpieczna

W ustawie z dnia 27 kwietnia 2001 r. - Prawo ochrony środowiska (Dz. U. z 2013 r., poz. 1232 z późn. zm.) zabroniono wprowadzania do obrotu lub ponownego wykorzystywania substancji stwarzających szczególne zagrożenie dla środowiska, w tym azbestu.

Substancje stwarzające szczególne zagrożenie dla środowiska powinny być wykorzystywane, przemieszczane i eliminowane przy zachowaniu środków ostrożności, a instalacje lub urządzenia, w których jest lub był wykorzystywany azbest, powinny zostać oczyszczone lub unieszkodliwione. Do instalacji lub urządzeń, co do których istnieje podejrzenie, iż były w nich wykorzystywane substancje stwarzające szczególne zagrożenie dla środowiska, stosuje się wymagania dotyczące postępowania z instalacjami i urządzeniami, w których były lub są wykorzystywane te substancje.

Na mocy Rozporządzenia Ministra Gospodarki z dnia 13 grudnia 2010 r. w sprawie wymagań w zakresie wykorzystywania wyrobów zawierających azbest oraz wykorzystywania i oczyszczania instalacji lub urządzeń, w których były lub są wykorzystywane wyroby zawierające azbest (Dz. U. z 2011 r. Nr 8, poz. 31), wyroby zawierające azbest mogą być wykorzystywane w sposób niestwarzający zagrożenia dla zdrowia ludzi i środowiska w terminie do **dnia 31 grudnia 2032 r.**

W Rozporządzeniu Ministra Środowiska z dnia 9 grudnia 2014 r. w sprawie katalogu odpadów (Dz. U. z 2014 r., poz. 1923) odpady azbestowe zostały umieszczone w następujących grupach:

- 06 07 01* Odpady azbestowe z elektrolizy
- 06 13 04* Odpady z przetwarzania azbestu
- 10 11 81* Odpady zawierające azbest
- 10 13 09* Odpady zawierające azbest z produkcji elementów cementowo-azbestowych
- 10 13 10 Odpady z produkcji elementów cementowo-azbestowych inne niż wymienione w 10 13 09
- 15 01 11* Opakowania z metali zawierające niebezpieczne porowate elementy wzmocnienia konstrukcyjnego (np. azbest), włącznie z pustymi pojemnikami ciśnieniowymi
- 16 01 11* Okładziny hamulcowe zawierające azbest
- 16 02 12* Zużyte urządzenia zawierające wolny azbest
- 17 06 01* Materiały izolacyjne zawierające azbest
- 17 06 05* Materiały konstrukcyjne zawierające azbest

Obowiązki właściciela nieruchomości

Wyroby zawierające azbest, instalacje lub urządzenia zawierające azbest, drogi utwardzone odpadami zawierającymi azbest, rury azbestowo-cementowe oraz usunięte wyroby zawierające azbest powinny być inwentaryzowane poprzez sporządzenie spisu z natury.⁵ Wykorzystujący wyroby azbestowe powinien ująć wynik inwentaryzacji w „Informacji o wyrobach zawierających azbest” (załącznik 2). Corocznie w terminie **do dnia 31 stycznia** osoba fizyczna, nieprowadząca działalności gospodarczej, powinna przedłożyć wynik inwentaryzacji odpowiednio wójtowi, burmistrzowi lub prezydentowi miasta, a przedsiębiorcy i osoby fizyczne, prowadzące działalność gospodarczą - właściwemu marszałkowi województwa.

Właściciel, użytkownik wieczysty lub zarządca nieruchomości, a także obiektu, urządzenia budowlanego, instalacji przemysłowej lub innego miejsca zawierającego azbest, powinien przeprowadzić kontrole stanu wyrobów azbestowych w terminach wynikających z oceny stanu tych wyrobów. Z przeprowadzonej kontroli okresowej powinna zostać sporządzona „Ocena stanu i możliwości bezpiecznego użytkowania wyrobów zawierających azbest” (załącznik 3).⁶ Wyroby zakwalifikowane, na podstawie przeprowadzonej oceny, do usunięcia, powinny zostać usunięte, a wyroby niezakwalifikowane do usunięcia - winny być odpowiednio zabezpieczone. Po dokonaniu zabezpieczenia należy ponownie wykonać ocenę w ciągu 30 dni.

Instalacje lub urządzenia zawierające azbest oraz użytkowane bez zabezpieczenia drogi i pozostawione w ziemi, wyłączone z użytkowania, rury azbestowo-cementowe powinny zostać oznakowane.⁷ W przypadku braku możliwości trwałego umieszczenia oznakowania na instalacji lub urządzeniu zawierającym azbest, oznakowanie powinno być umieszczone w widocznym miejscu, w każdym pomieszczeniu, w którym taka instalacja lub urządzenie się znajdują, dodając ostrzeżenie „Pomieszczenie zawiera azbest”.

Oznakowanie rur azbestowo-cementowych umieszcza się na stałych elementach nadpoziomowych instalacji.

⁵ Rozporządzenie Ministra Gospodarki z dnia 13 grudnia 2010 r. w sprawie wymagań w zakresie wykorzystywania wyrobów zawierających azbest oraz wykorzystywania i oczyszczania instalacji lub urządzeń, w których były lub są wykorzystywane wyroby zawierające azbest

⁶ Rozporządzenie Ministra Gospodarki, Pracy i Polityki Społecznej z dnia 2 kwietnia 2004 r. w sprawie sposobów i warunków bezpiecznego użytkowania i usuwania wyrobów zawierających azbest (zm. Rozporządzeniem Ministra Gospodarki z dnia 5 sierpnia 2010 r.

⁷ Rozporządzenie Ministra Gospodarki z dnia 13 grudnia 2010 r. w sprawie wymagań w zakresie wykorzystywania wyrobów zawierających azbest oraz wykorzystywania i oczyszczania instalacji lub urządzeń, w których były lub są wykorzystywane wyroby zawierające azbest



Obowiązki jednostek samorządu terytorialnego

Jednostki samorządu terytorialnego powinny corocznie w terminie **do 31 stycznia** przedkładać marszałkowi województwa „Informacje o wyrobach zawierających azbest” (załącznik 2) sporządzone dla obiektów własnych, w których użytkowane są wyroby azbestowe. Inne obowiązki zostały określone powyżej.

Jednostki samorządu terytorialnego powinny oznakować drogi utwardzone odpadami zawierającymi azbest na elementach pionowych na całym odcinku drogi, po każdym skrzyżowaniu z inną drogą. Drogi zabezpieczone nie podlegają oznakowaniu po potwierdzeniu braku emisji włókien azbestu z odpadów zawierających azbest wykorzystanych do utwardzenia drogi zabezpieczonej. Wzór oznakowania został zamieszczony w załączniku 1.

W urzędzie gminy oraz na stronie internetowej urzędu powinna być ogólnie dostępna informacja o rozmieszczeniu dróg zabezpieczonych oraz dróg utwardzonych odpadami zawierającymi azbest.

Wójt, burmistrz lub prezydent miasta powinien przedkładać marszałkowi województwa **do 31 marca** za poprzedni rok kalendarzowy (załącznik 4), informację o rodzaju, ilości i miejscach występowania substancji stwarzających szczególne zagrożenie dla środowiska w formie elektronicznej, na informatycznych nośnikach danych w rozumieniu art. 3 pkt 1 ustawy z dnia 17 lutego 2005 r. o informatyzacji działalności podmiotów realizujących zadania publiczne (Dz. U. z 2014, poz. 1114 z późn. zm.).⁸

Na podstawie zapisów §4 ust. 2 *Rozporządzenia Ministra Środowiska z dnia 20 grudnia 2012 r. zmieniającego rozporządzenie w sprawie sposobu przedkładania marszałkowi województwa informacji o rodzaju, ilości i miejscach występowania substancji stwarzających szczególne zagrożenie dla środowiska* (Dz. U. z 2013 r., poz. 24) informacje dotyczące wyrobów zawierających azbest są bezpośrednio wprowadzane przez wójta, burmistrza, prezydenta miasta do bazy azbestowej administrowanej przez ministra właściwego do spraw gospodarki, dostępnej za pośrednictwem sieci internet pod adresem www.bazaazbestowa.gov.pl.

Jednocześnie, *Rozporządzenie Ministra Środowiska z dnia 20 grudnia 2012 r. w sprawie sposobu prowadzenia przez marszałka województwa rejestru wyrobów zawierających azbest* (Dz. U. z 2013 r., poz. 25) określa, iż rejestr ten jest prowadzony przez marszałków w formie elektronicznej przy użyciu systemu teleinformatycznego w rozumieniu

⁸ *Rozporządzenie Ministra Środowiska z dnia 20 grudnia 2012 r., zmieniające rozporządzenie w sprawie sposobu przedkładania marszałkowi województwa informacji o rodzaju, ilości i miejscach występowania substancji stwarzających szczególne zagrożenie dla środowiska*

art. 3 pkt 3 ww. ustawy z dnia 17 lutego 2005 r. o informatyzacji działalności podmiotów realizujących zadania publiczne (Dz. U. z 2014, poz. 1114 z późn. zm.) i stanowi integralną część bazy azbestowej dostępnej pod adresem www.bazaazbestowa.gov.pl. Prowadzenie rejestru w formie określonej w ww. rozporządzeniu umożliwi gromadzenie i przetwarzanie informacji na poziomie gminnym, powiatowym i wojewódzkim oraz graficzne przedstawienie tych informacji, w szczególności poprzez dokonywanie wizualizacji i analiz porównawczych. System zapewnia także aktualizację informacji dotyczących województw, powiatów, gmin, miejscowości i ulic zgodnie z rejestrem TERYT, bezpieczeństwo i ochronę zawartych w nim informacji.

Obowiązki wykonawcy prac polegających na usuwaniu wyrobów azbestowych

Obowiązki wykonawcy prac polegających na usuwaniu wyrobów azbestowych wynikają z:

1. ustawy z dnia 14 grudnia 2012 r. o odpadach (Dz. U. z 2013 r., poz. 21 z późn. zm.) w zakresie postępowania z wytworzonymi odpadami,
2. rozporządzenia Ministra Gospodarki, Pracy i Polityki Społecznej z dnia 2 kwietnia 2004 r. w sprawie sposobów i warunków bezpiecznego użytkowania i usuwania wyrobów zawierających azbest (Dz. U. Nr 71, poz. 649 z późn. zm.).

Wytwórca odpadów, który prowadzi działalność polegającą na świadczeniu usług w zakresie budowy, rozbiórki, remontu obiektów, czyszczenia zbiorników lub urządzeń oraz sprzątnięcia, konserwacji i napraw, a więc także firmy świadczące usługi w zakresie usuwania azbestu (poza instalacjami), w świetle ustawy z dnia 14 grudnia 2012 r. o odpadach, nie jest już zobowiązany do uzyskania decyzji zatwierdzającej program gospodarki odpadami, a także program gospodarki odpadami niebezpiecznymi. Na mocy ustawy ww. decyzje, wydane na podstawie przepisów dotychczasowych wygasły, natomiast pozwolenia na wytwarzanie odpadów, wydane na podstawie przepisów dotychczasowych, zachowują ważność na okres, na jaki zostały wydane⁹. Firmy świadczące usługi w zakresie usuwania azbestu zobowiązane są do przestrzegania przepisów ustawy z dnia 14 grudnia 2012 r. o odpadach w zakresie postępowania z wytworzonymi odpadami. Ponadto, zgodnie z zapisami art. 66 oraz 75 ww. ustawy firmy te mają obowiązek prowadzenia ewidencji odpadów, a także corocznego składania właściwemu marszałkowi sprawozdania o wytwarzanych odpadach i gospodarowaniu odpadami (do 15 marca za poprzedni rok kalendarzowy). Ewidencję odpadów prowadzi się z zastosowaniem kart ewidencji odpadów i kart przekazania odpadów.

Wykonawca prac polegających na zabezpieczaniu i usuwaniu wyrobów zawierających azbest, zobowiązany jest ponadto do przeszkolenia przez uprawnioną

⁹ Zgodnie z art. 231 ustawy z dnia 14 grudnia 2012 r. o odpadach, Dz. U. z 2013 r., poz. 21 z późn. zm.



instytucję zatrudnianych pracowników, osób kierujących lub nadzorujących prace w zakresie bezpieczeństwa i higieny pracy przy zabezpieczaniu i usuwaniu tych wyrobów oraz przestrzegania procedur dotyczących bezpiecznego postępowania, posiadania niezbędnego wyposażenia technicznego i socjalnego oraz opracowania przed rozpoczęciem prac szczegółowego planu prac usuwania wyrobów zawierających azbest, obejmującego w szczególności:

- a) identyfikację azbestu w przewidzianych do usunięcia materiałach, na podstawie udokumentowanej informacji od właściciela lub zarządcy obiektu albo też na podstawie badań przeprowadzonych przez laboratorium wyposażone w sprzęt umożliwiający ich prawidłową analizę i zdolne do stosowania odpowiedniej techniki identyfikacyjnej,
- b) informacje o metodach wykonywania planowanych prac,
- c) zakres niezbędnych zabezpieczeń pracowników oraz środowiska przed narażeniem na szkodliwość emisji azbestu,
- d) ustalenie niezbędnego dla rodzaju wykonywanych prac monitoringu powietrza¹⁰.

Wykonawca prac polegających na zabezpieczeniu lub usunięciu wyrobów zawierających azbest z miejsca, obiektu, urządzenia budowlanego lub instalacji przemysłowej, a także z terenu prac obowiązany jest także do zgłoszenia zamiaru przeprowadzenia tych prac właściwemu organowi nadzoru budowlanego, właściwemu okręgowemu inspektorowi pracy oraz właściwemu państwowemu inspektorowi sanitarnemu w terminie co najmniej 7 dni przed rozpoczęciem prac.

W celu zapewnienia warunków bezpiecznego usuwania wyrobów zawierających azbest z miejsca ich występowania, wykonawca prac obowiązany jest do:

1. izolowania od otoczenia obszaru prac przez stosowanie osłon zabezpieczających przenikanie azbestu do środowiska,
2. ogrodzenia terenu prac z zachowaniem bezpiecznej odległości od traktów komunikacyjnych dla osób pieszych, nie mniejszej niż 1 m, przy zastosowaniu osłon zabezpieczających przed przenikaniem azbestu do środowiska,
3. umieszczenia w strefie prac w widocznym miejscu tablic informacyjnych o następującej treści: „Uwaga! Zagrożenie azbestem”; w przypadku prowadzenia prac z wyrobami zawierającymi krokidolit treść tablic informacyjnych powinna być następująca: „Uwaga! Zagrożenie azbestem – krokidolitem”,
4. zastosowania odpowiednich środków technicznych ograniczających do minimum emisję azbestu do środowiska,
5. zastosowania w obiekcie, gdzie prowadzone są prace, odpowiednich zabezpieczeń przed pyleniem i narażeniem na azbest, w tym uszczelnienia otworów okiennych

¹⁰ Rozporządzenie Ministra Gospodarki, Pracy i Polityki Społecznej z dnia 2 kwietnia 2004 r. w sprawie sposobów i warunków bezpiecznego użytkowania i usuwania wyrobów zawierających azbest (zm. Rozporządzeniem Ministra Gospodarki z dnia 5 sierpnia 2010 r.)

i drzwiowych, a także innych zabezpieczeń przewidzianych w planie bezpieczeństwa i ochrony zdrowia,

6. codziennego usuwania pozostałości pyłu azbestowego ze strefy prac przy zastosowaniu podciśnieniowego sprzętu odkurzającego lub metodą czyszczenia na mokro,
7. izolowania pomieszczeń, w których zostały przekroczone dopuszczalne wartości stężeń pyłu azbestowego dla obszaru prac, w szczególności izolowania pomieszczeń w przypadku prowadzenia prac z wyrobami zawierającymi krokidolit,
8. stosowania zespołu szczelnych pomieszczeń, w których następuje oczyszczenie pracowników z azbestu, przy usuwaniu pyłu azbestowego przekraczającego dopuszczalne wartości stężeń,
9. zapoznania pracowników bezpośrednio zatrudnionych przy pracach z wyrobami zawierającymi azbest lub ich przedstawicieli z planem prac, a w szczególności z wymogami dotyczącymi bezpieczeństwa i higieny pracy w czasie wykonywania prac.

Prace związane z usuwaniem wyrobów zawierających azbest powinny być prowadzone w sposób uniemożliwiający emisję azbestu do środowiska. Po wykonaniu prac, wykonawca ma obowiązek złożenia właścicielowi, użytkownikowi wieczystemu lub zarządcy pisemnego oświadczenia o prawidłowości wykonania prac oraz o oczyszczeniu terenu z pyłu azbestowego, z zachowaniem właściwych przepisów technicznych i sanitarnych. Oświadczenie to powinno być przechowywane przez okres co najmniej 5 lat.

Do transportu wyrobów i odpadów zawierających azbest stosuje się przepisy:

1. *ustawy z dnia 19 sierpnia 2011 r. o przewozie towarów niebezpiecznych* (Dz. U., Nr 227, poz. 1367 z późn. zm.),
2. *rozporządzenia Ministra Transportu, Budownictwa i Gospodarki Morskiej z dnia 15 lutego 2012 r. w sprawie świadectwa dopuszczenia pojazdu ADR* (Dz. U. z 2015 r., poz. 320),
3. *rozporządzenia Ministra Transportu, Budownictwa i Gospodarki Morskiej z dnia 15 lutego 2012 r. w sprawie egzaminów dla kierowców przewożących towary niebezpieczne* (Dz. U. z 2014 r., poz. 304).

Wyroby i odpady zawierające azbest powinny zostać odpowiednio oznakowane, a transport wyrobów i odpadów zawierających azbest, należy wykonać w sposób uniemożliwiający emisję azbestu do środowiska. Przed załadowaniem przygotowanych odpadów zawierających azbest środek transportu powinien być oczyszczony z elementów umożliwiających uszkodzenie opakowań w trakcie transportu. Ładunek odpadów zawierających azbest powinien być tak umocowany, aby w trakcie transportu nie był



narażony na wstrząsy, przewracanie lub wypadnięcie z pojazdu.¹¹

Składowanie odpadów zawierających azbest

Odpady zawierające azbest powinny być składowane na składowiskach odpadów niebezpiecznych lub na wydzielonych częściach składowisk odpadów innych niż niebezpieczne i obojętne albo na podziemnych składowiskach odpadów niebezpiecznych.¹²

Składowiska odpadów niebezpiecznych lub wydzielone części na terenie składowisk odpadów innych niż niebezpieczne i obojętne, przeznaczone do wyłącznego składowania odpadów niebezpiecznych, pochodzących z budowy, remontu i rozbiórki obiektów budowlanych oraz infrastruktury drogowej, wymienionych w katalogu odpadów, oznaczonych kodami: 17 06 01* materiały izolacyjne zawierające azbest lub 17 06 05* materiały konstrukcyjne zawierające azbest, powinny być budowane w specjalnie wykonanych zagłębieniach terenu ze ścianami bocznymi zabezpieczonymi przed osypywaniem się. Odpady składowane są w opakowaniu, w którym zostały dostarczone na składowisko odpadów. Każdorazowo po umieszczeniu odpadów na składowisku odpadów ich powierzchnię zabezpiecza się przed emisją pyłów przez przykrycie izolacją syntetyczną lub warstwą ziemi. Na składowisku odpadów lub kwaterze nie prowadzi się robót mogących powodować uwolnienie włókien. Składowanie odpadów należy zakończyć na poziomie 2 m poniżej poziomu terenu otoczenia, a następnie składowisko odpadów powinno zostać wypełnione ziemią do poziomu terenu.

Na składowiskach odpadów niebezpiecznych lub na ich wydzielonych częściach na terenie składowisk odpadów innych niż niebezpieczne i obojętne, przeznaczonych do wyłącznego składowania odpadów, o których mowa wyżej, po wypełnieniu składowiska warstwą ziemi, nie mogą być budowane budynki, wykonywane wykopy, instalacje naziemne i podziemne ani nie mogą być prowadzone roboty naruszające strukturę tego składowiska odpadów.¹³

¹¹ Rozporządzenie Ministra Gospodarki, Pracy i Polityki Społecznej z dnia 2 kwietnia 2004 r. w sprawie sposobów i warunków bezpiecznego użytkowania i usuwania wyrobów zawierających azbest (zm. Rozporządzeniem Ministra Gospodarki z dnia 5 sierpnia 2010 r.)

¹² Tamże

¹³ Rozporządzenie Ministra Środowiska z dnia 30 kwietnia 2013 r. w sprawie składowisk odpadów, Dz. U. z 2013 r., poz. 523.

3. Inwentaryzacja wyrobów zawierających azbest na terenie Gminy Kuźnica

3.1. Ogólna charakterystyka Gminy Kuźnica¹⁴

Gmina wiejska Kuźnica znajduje się we wschodnio-centralnej części województwa podlaskiego, w powiecie sokólskim. Graniczy z trzema gminami: od północy z Gminą Nowy Dwór, od północnego zachodu z Gminą Sidra i od południowego zachodu z Gminą Sokółka. Na wschodniej granicy Gminy przebiega granica kraju z Białorusią.

Gmina Kuźnica położona jest w obrębie mezoregionu Wzgórza Sokólskie. Na wzgórzach znajduje się wał morenowy, biegnący od wsi Jałówka przez Rozedrankę do Podkamionki i dalej na wschód do Kamionki Starej. Najwyższe wzniesienia osiągają wysokości do 240 m n.p.m.

Gmina Kuźnica zajmuje obszar 133,41 km², w tym: użytki rolne stanowią 66,5% jej powierzchni a użytki leśne około 24,7%. W skład gminy wchodzi 30 sołectw: Achrymowce, Białobłockie, Bilminy, Chreptowce, Cimanie, Czepiele, Czuprynowo, Długosielce, Klimówka, Kowale, Kowale-Kolonia, Kruglany, Kuścińce, Kuźnica, Litwinki, Łosośna Wielka, Łowczyki, Mieleszkowce Pawłowickie, Mieleszkowce Zalesiańskie, Milenkowce, Nowodziel, Parczowce, Popławce, Saczkowce, Starowlany, Tolcze, Wojnowce, Wołkusze, Wołyńce i Wyzgi. Sieć osadnicza gminy charakteryzuje się znacznym rozdrobnieniem, przeważają wsie o zaludnieniu od 50 do 150 osób. Liczba mieszkańców Gminy Kuźnica wynosi 4.203 osób według GUS na dzień 31.12.2014 r.

Przez teren Gminy prowadzi droga krajowa nr 19 biegnąca od granicy ze Słowacją w Barwinku do przejścia granicznego z Białorusią w Kuźnicy. Gmina posiada połączenia kolejowe na linii nr 6 relacji Zielonka-Kuźnica Białostocka oraz linii towarowej nr 57 łączącej Kuźnicę z miejscowością Gieniusze (Gmina Sokółka).

Elementem podlegającym ochronie prawnej na terenie Gminy jest obszar chronionego krajobrazu *Wzgórza Sokólskie*. Obszar cechuje się bardzo urozmaiconą rzeźbą terenu, występowaniem form wzniesień pochodzenia lodowcowego: moreny, kemy i ozy. W części południowej obszaru dominują lasy, m.in. drzewostany wschodniego skraju Puszczy Knyszyńskiej. Część północna obszaru, mniej zalesiona, to tereny pagórkowate stanowiące mozaikę pól, łąk i terenów zadrzewionych. Wzgórza Sokólskie to również miejsce występowania knyszyńskich żubrów.

¹⁴ GUS Bank Danych Lokalnych, <http://geoserwis.gdos.gov.pl/mapy/>, <http://www.biebrza.org.pl/>, <http://www.lpkdn.wrotapodlasia.pl/>, Program Ochrony Środowiska Gminy Kuźnica na lata 2011-2014 z uwzględnieniem perspektywy na lata 2015-2018



3.2. Metodyka przeprowadzenia inwentaryzacji

W ramach opracowania *Programu usuwania wyrobów zawierających azbest z terenu Gminy Kuźnica* przeprowadzona została inwentaryzacja obiektów budowlanych, w których są wykorzystywane wyroby azbestowo-cementowe. Inwentaryzacją nie zostały objęte wyroby zawierające azbest z klasy I (wyroby miękkie).

Inwentaryzacja została przeprowadzona w trakcie wizyt terenowych z wykorzystaniem podkładów mapowych. Zadaniem inspektorów terenowych było zaznaczenie na wydruku obiektów, które są pokryte płytami azbestowo-cementowymi. Adresy budynków (tam gdzie to było możliwe), w których wykorzystywane są wyroby azbestowo-cementowe, pozyskane zostały w terenie przez inspektorów terenowych.

W trakcie prac terenowych inspektorzy zgromadzili następujące dane dla każdego z obiektów pokrytych płytami azbestowo-cementowymi.

1. adres obiektu,
2. typ płyt azbestowo-cementowych, stanowiących pokrycie dachowe bądź elewację obiektów,
3. stopień nachylenia dachu spośród 2 następujących: płaski i skośny,
4. stan płyt azbestowo-cementowych (stopień pilności oceniony wizualnie),
5. funkcja budynku,
6. inne informacje.

Stan płyt azbestowo-cementowych został oceniony, z uwzględnieniem zapisów *Rozporządzenia Ministra Gospodarki, Pracy i Polityki Społecznej z dnia 2 kwietnia 2004 r. w sprawie sposobów i warunków bezpiecznego użytkowania i usuwania wyrobów zawierających azbest* (Dz. U. Nr 71, poz. 649 z późn. zm.), na podstawie oceny punktowej podanych niżej parametrów:

- a) sposobu zastosowania azbestu,
- b) struktury powierzchni wyrobu z azbestem,
- c) możliwości uszkodzenia powierzchni wyrobu z azbestem,
- d) miejsca usytuowania wyrobu w stosunku do pomieszczeń użytkowych,
- e) wykorzystania miejsca /obektu /urządzenia budowlanego /instalacji przemysłowej.

Powyższa ocena ma charakter uznaniowy i subiektywny. Nie zdejmuje ona z właścicieli nieruchomości obowiązku dokonania oceny stanu i możliwości bezpiecznego użytkowania wyrobów zawierających azbest. Obowiązki właściciela nieruchomości, zawierającej azbest, zostały opisane w rozdziale 2 *Prawne aspekty użytkowania i usuwania wyrobów zawierających azbest*.

Powierzchnia dachu pokrytego płytami azbestowo-cementowymi została obliczona w oprogramowaniu geoinformatycznym na podstawie obrysu podstawy budynku z uwzględnieniem informacji o stopniu nachylenia dachu. Szacunkowy błąd statystyczny przeliczenia powierzchni dachów pokrytych płytami azbestowo-cementowymi może wynosić $\pm 10\%$.

W wyniku przeprowadzonych prac terenowych, kameralnych i z uwzględnieniem materiałów pozyskanych z Urzędu Gminy Kuźnica została opracowana baza zawierająca następujące dane:

1. nazwy miejscowości,
2. nazwy ulic,
3. numery porządkowe budynków,
4. typ płyt azbestowo-cementowych w odniesieniu do pojedynczego budynku,
5. stopień nachylenia dachu w odniesieniu do pojedynczego budynku,
6. stan płyt azbestowo-cementowych (stopień pilności usunięcia) w odniesieniu do pojedynczego budynku,
7. funkcja budynku w odniesieniu do pojedynczego budynku,
8. powierzchnie dachu z płyt azbestowo-cementowych,
9. uwagi.

Wyniki prac inwentaryzacyjnych zostały zgromadzone w formie tabeli Excel.

3.3. Analiza wyników inwentaryzacji wyrobów azbestowo-cementowych na terenie Gminy Kuźnica

Analizie zostały poddane wyniki inwentaryzacji własnej oraz inne informacje zgromadzone w trakcie opracowania *Programu*.

W dalszych analizach wykorzystano klasyfikację wyrobów i odpadów powstających z wyrobów, jednostki miary i przeliczniki przyjęte w bazie azbestowej (narzędziu do gromadzenia i przetwarzania informacji uzyskanych z inwentaryzacji wyrobów zawierających azbest, prowadzonym przez Ministerstwo Gospodarki).

3.3.1. Płyty azbestowo-cementowe stanowiące pokrycia dachowe obiektów budowlanych

Na podstawie danych zgromadzonych podczas inwentaryzacji oszacowano, iż powierzchnia pokryć dachowych wykonanych z płyt azbestowo-cementowych wynosi 323.680 m², a pokrycia azbestowo-cementowe wykonane są z płyt płaskich i falistych.




Tabela nr 1 Płyty azbestowo-cementowe stanowiące pokrycia dachowe obiektów budowlanych

Lp.	Typ	Kod wyrobu	Powierzchnia [m ²]	Masa [Mg]
1	płyty azbestowo-cementowe prasowane typu karo	W01	6 902	76
2	płyty azbestowo-cementowe faliste	W02	316 778	3 485
	Razem		323 680	3 561

Zinwentaryzowane płyty azbestowo-cementowe faliste stanowią prawie 98% łącznej powierzchni płyt azbestowych na terenie Gminy. Ok. 2% stanowią płyty płaskie. Łącznie spisanych zostało 3.561 Mg płyt stanowiących pokrycia dachowe obiektów budowlanych.

Szczegółowe zestawienie otrzymanych wyników inwentaryzacji wyrobów zawierających azbest zostały przedstawione w załączniku nr 7 do Programu.

3.3.2. Płyty azbestowo-cementowe w elewacjach budynków

Na podstawie wykonanej inwentaryzacji stwierdzono, że na terenie Gminy Kuźnica nie występują płyty azbestowo-cementowe w elewacjach budynków.

3.3.3. Rury i złącza azbestowo-cementowe w sieciach

Według informacji posiadanych przez Urząd Gminy na terenie Gminy Kuźnica nie są wykorzystywane rury i złącza azbestowe.

3.3.4. Drogi utwardzone odpadami zawierającymi azbest

Na terenie Gminy Kuźnica nie ma dróg utwardzonych odpadami zawierającymi azbest.

3.4. Rozmieszczenie przestrzenne płyt azbestowo-cementowych, stanowiących pokrycia dachów obiektów budowlanych

Na terenie Gminy zostało zidentyfikowanych 2.634 budynków mieszkalnych, gospodarczych, produkcyjnych i innych, w których wykorzystywane są płyty azbestowo-cementowe jako pokrycia dachowe obiektów. Strukturę rozmieszczenia płyt azbestowo-cementowych w podziale na poszczególne miejscowości Gminy Kuźnica przedstawiono w tabeli nr 2.

Tabela nr 2 Wyniki inwentaryzacji dachów z płyt azbestowo-cementowych w podziale na miejscowości Gminy Kuźnica

Lp.	Miejscowość	Liczba obiektów	Powierzchnia płyt azbestowo-cementowych [w m ²]	Masa płyt azbestowo-cement. [w Mg]
1	Achrymowce	92	12 468	137
2	Białobłockie	19	3 236	36
3	Bilminy	51	8 078	89
4	Chreptowce	39	3 907	43
5	Cimanie	99	12 667	139
6	Czepiele	55	9 305	102
7	Czuprynowo	103	12 177	134
8	Długosielce	81	11 159	123
9	Klimówka	36	5 593	62
10	Kowale	224	30 800	339
11	Kowale-Kolonia	11	1 344	15
12	Kruglany	82	7 787	86
13	Kuścin	14	1 672	18
14	Kuścińce	46	8 623	95
15	Kuźnica	273	23 738	262
16	Litwinki	58	8 529	94
17	Łosośna Mała	8	752	8
18	Łosośna Wielka	40	4 781	53
19	Łowczyki	25	2 921	32
20	Mieleszkowce Pawłowickie	45	5 255	58
21	Mieleszkowce Zalesiańskie	51	5 249	58
22	Milenkowce	41	9 967	110
23	Nowodziel	247	25 778	284
24	Parczowce	84	10 828	119
25	Popławce	149	17 950	197
26	Saczkowce	146	19 323	213
27	Starowlany	158	16 761	184
28	Szymaki	57	8 346	92
29	Tołcze	38	6 047	67
30	Tołoczki Wielkie	5	1 125	12
31	Wojnowce	88	7 639	84
32	Wołkusze	105	11 796	130
33	Wołyńce	30	3 643	40

Lp.	Miejscowość	Liczba obiektów	Powierzchnia płyt azbestowo-cementowych [w m ²]	Masa płyt azbestowo-cement. [w Mg]
34	Wyzgi	22	2 563	28
35	Zajzdra	12	1 873	21
	Suma końcowa	2 634	323 680	3 561

Najwięcej obiektów budowlanych, w których wykorzystywane są wyroby zawierające azbest jako pokrycia dachowe, znajduje się w miejscowościach: Kuźnica (273), Nowodziel (247) oraz Kowale (224). Stanowią one około 30% łącznej liczby zinventaryzowanych obiektów. Najmniej obiektów budowlanych, w których pokrycia dachowe wykonane są z płyt azbestowych, znajduje się w miejscowości Tołoczki Wielkie (5).

Na podstawie inwentaryzacji przeprowadzonej w trakcie wizyt terenowych została opracowana baza danych. Umożliwiła ona przygotowanie szczegółowej mapy rozmieszczenia wyrobów zawierających azbest na terenie Gminy Kuźnica w wersji elektronicznej.

3.5. Stan techniczny wyrobów zawierających azbest

W trakcie wizyt terenowych zgromadzone zostały informacje o stanie płyt azbestowo-cementowych. Oceny dokonano dla określenia stopnia pilności usunięcia wyrobów azbestowych zgodnie z wymaganiami zawartymi w *Ocenie stanu i możliwości bezpiecznego użytkowania wyrobów zawierających azbest*. Otrzymane wyniki zestawiono w tabeli nr 3.

Tabela nr 3 Wyniki inwentaryzacji dachów obiektów budowlanych według stopni pilności usunięcia wyrobów azbestowych z terenu Gminy Kuźnica

Lp.	Stopień pilności	Opis	Liczba obiektów	Powierzchnia [m ²]	Masa [Mg]
1	I	wymiana lub naprawa wymagana bezzwłocznie	0	0	0
2	II	ponowna ocena wymagana w czasie do 1 roku	0	0	0
3	III	ponowna ocena w terminie do 5 lat	2 634	323 680	3 561
Razem			2 634	323 680	3 561

Wizualna ocena jakości wyrobów zawierających azbest, stanowiących pokrycia dachowe obiektów budowlanych na terenie Gminy Kuźnica, zgodnie ze stopniem pilności wykazała, że:

- a) nie ma wyrobów, które wymagają wymiany lub naprawy bezzwłocznie, tj. zostały zaliczone do I stopnia pilności,
- b) nie ma wyrobów, które wymagają ponownej oceny w czasie do jednego roku, tj. uzyskały II stopień pilności,
- c) wszystkie wyroby azbestowe wymagają ponownej oceny w terminie do 5 lat, tj. zostały zaliczone do III stopnia pilności.

3.6. Struktura własnościowa obiektów, w których wykorzystywane są wyroby azbestowe

Na podstawie informacji z Urzędu Gminy Kuźnica o rodzaju własności poszczególnych obiektów, przygotowano analizę wyników inwentaryzacji w podziale na typ własności.

Tabela nr 4 *Struktura własnościowa obiektów, w których są wykorzystywane wyroby azbestowe*

Lp.	Typ własności	Liczba obiektów	Powierzchnia [m ²]
1	Agencja Nieruchomości Rolnych	3	455
2	Firma	1	68
3	Gmina Kuźnica	15	1 505
4	Powiat Sokólski	1	65
5	Prywatna	2 154	265 930
6	Skarbu Państwa	10	1 237
7	Współwłasność	450	54 420
	Razem	2 634	323 680

Większość budynków pokrytych płytami azbestowo-cementowymi jest własnością prywatną. Stanowią one prawie 82% łącznej powierzchni zinwentaryzowanych płyt azbestowo-cementowych. 17% płyt azbestowo-cementowych stanowi współwłasność, ponad 1% należy do Gminy Kuźnica, Skarbu Państwa, Agencji Nieruchomości Rolnych i Powiatu Sokólskiego.

3.7. Obiekty użyteczności publicznej

Zgodnie z *Rozporządzeniem Ministra Infrastruktury z dnia 12 kwietnia 2002 r. w sprawie warunków technicznych, jakim powinny odpowiadać budynki i ich usytuowanie* (Dz.U. Nr 75, poz. 690 z późn. zm.) budynkami użyteczności publicznej są budynki przeznaczone na potrzeby administracji publicznej, wymiaru sprawiedliwości, kultury, kultu

religijnego, oświaty, szkolnictwa wyższego, nauki, wychowania, opieki zdrowotnej, społecznej lub socjalnej, obsługi bankowej, handlu, gastronomii, usług, w tym usług pocztowych lub telekomunikacyjnych, turystyki, sportu, obsługi pasażerów w transporcie kolejowym, drogowym, lotniczym, morskim lub wodnym śródlądowym oraz inne budynki przeznaczone do wykonywania podobnych funkcji, a także budynki biurowe lub socjalne.

Wizyty terenowe wykazały, że na terenie Gminy Kuźnica nie znajdują się obiekty użyteczności publicznej, które pokryte są płytami azbestowo-cementowymi.

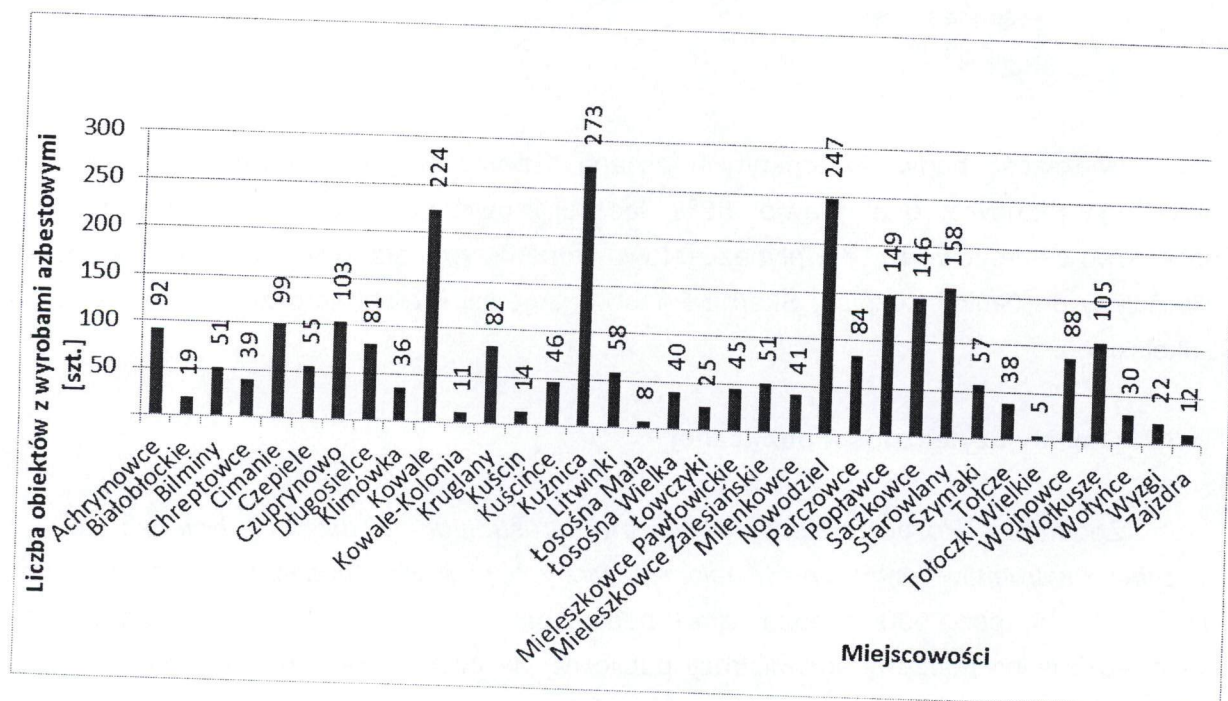
4. Analiza aktualnego stanu użytkowania wyrobów zawierających azbest

Analiza stanu użytkowania wyrobów zawierających azbest obejmuje:

- powierzchnie dachów wykonanych z płyt azbestowo-cementowych na terenie poszczególnych miejscowości Gminy Kuźnica,
- rodzaje obiektów budowlanych pokrytych wyrobami azbestowymi.

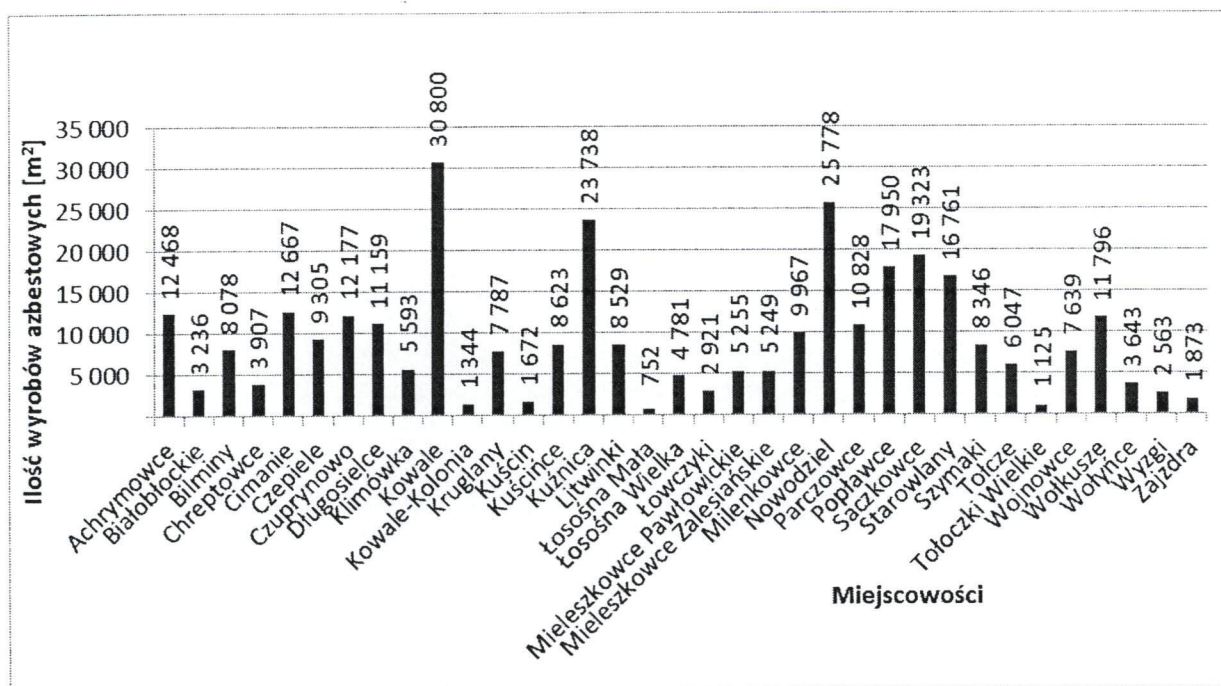
Wykonana inwentaryzacja wyrobów zawierających azbest stanowiących pokrycia dachowe obiektów budowlanych położonych na terenie Gminy Kuźnica, wykazała wykorzystywanie 323.518 m² wyrobów azbestowych, stanowiących pokrycia dachowe 2.631 obiektów. Porównanie liczby obiektów budowlanych oraz powierzchni płyt azbestowo-cementowych zinwentaryzowanych na terenie Gminy Kuźnica przedstawiono na wykresach nr 1 i 2.

Wykres nr 1 Porównanie liczby obiektów budowlanych z wyrobami azbestowymi w poszczególnych miejscowościach Gminy Kuźnica



Najwięcej płyt azbestowo-cementowych [w m²] znajduje się w miejscowościach: Kowale, Nowodziel i Kuźnica. Stanowią one ok. 25% łącznej ilości płyt azbestowo-cementowych na terenie Gminy Kuźnica. Najmniej wyrobów azbestowych zostało zinwentaryzowanych na terenie miejscowości Łosośna Mała.

Wykres nr 2 Porównanie ilości wyrobów azbestowych w poszczególnych miejscowościach Gminy Kuźnica



Łącznie zinwentaryzowano 2.634 obiektów budowlanych, z czego ok. 14% stanowią budynki mieszkalne, ok. 44% gospodarcze, a prawie 42% spośród budynków z pokryciem azbestowym pełni inne funkcje.

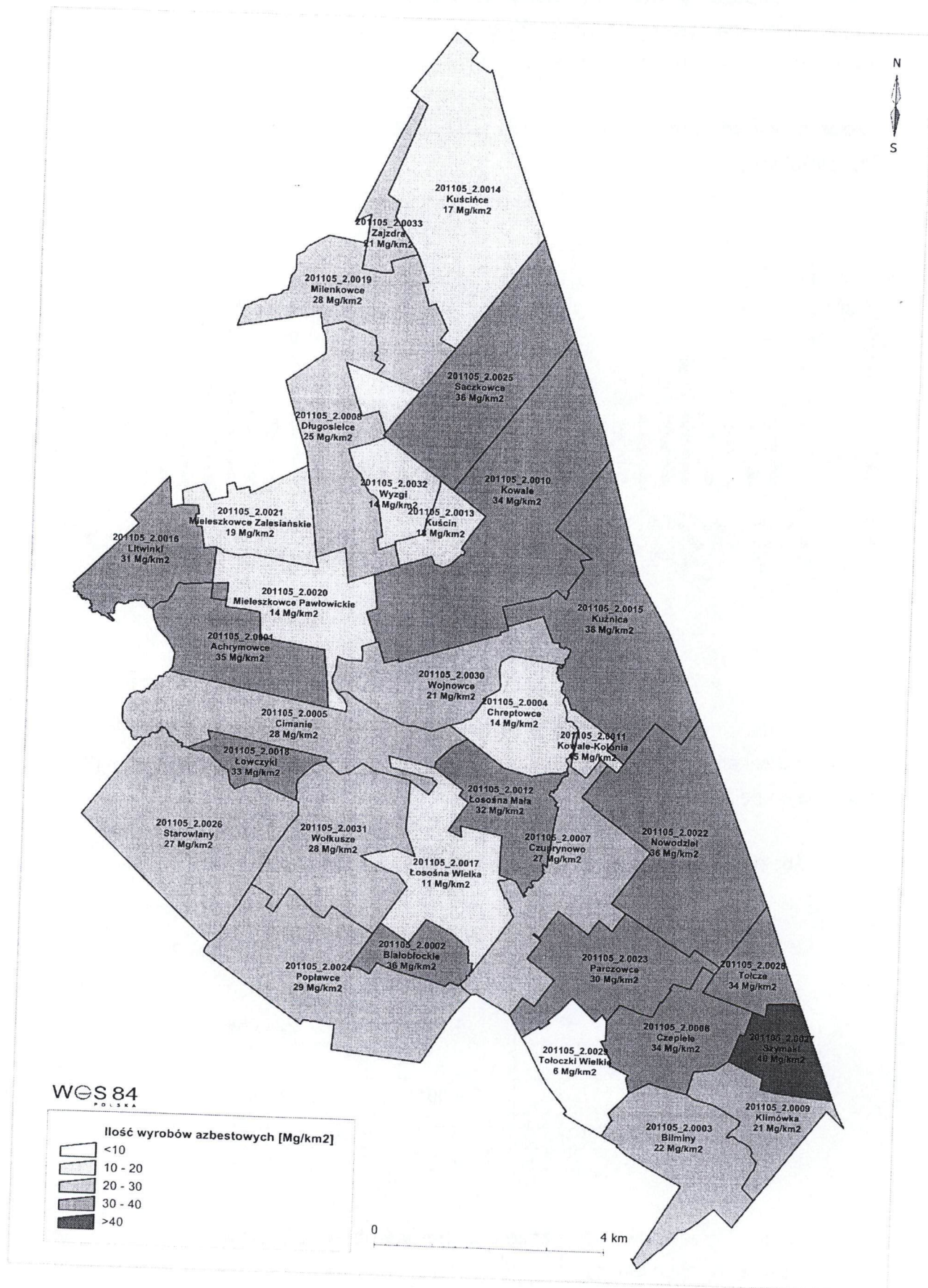
Tabela nr 5 Funkcje budynków z pokryciem azbestowo-cementowym

Lp.	Funkcja budynku	Liczba budynków	Powierzchnia [m ²]	Masa [Mg]
1	mieszkalny	378	48 500	534
2	gospodarczy	1 149	224 064	2 465
3	przemysłowy	2	276	3
4	inny	1 091	48 956	539
5	mieszkalno-gospodarczy	11	1 722	19
	Razem	2 631	323 518	3 559

Na mapie nr 1 przedstawiono rozmieszczenie wyrobów azbestowych w poszczególnych obrębach ewidencyjnych Gminy.

[Signature]

Mapa nr 1 Wyroby azbestowe w obrębach ewidencyjnych Gminy Kuźnica



W trakcie inwentaryzacji na terenie posesji zinwentaryzowano ok. 33 Mg odpadów zawierających azbest. Zestawienie w podziale na poszczególne miejscowości Gminy Kuźnica zostało przedstawione w tabeli nr 6.

Tabela nr 6 Odpady zawierające azbest zgromadzone na posesjach

Lp.	Miejscowość	Liczba obiektów	Powierzchnia płyt azbestowo-cementowych [w m ²]	Masa płyt azbestowo-cement. [w Mg]
1	Achrymowce	3	135	1,5
2	Chreptowce	2	27	0,3
3	Cimanie	2	170	1,9
4	Czuprynowo	1	28	0,3
5	Kowale	1	15	0,2
6	Kruglany	2	56	0,6
7	Kuźnica	7	685	7,5
8	Łosośna Wielka	2	120	1,3
9	Łowczyki	3	90	1,0
10	Mieleszkowce Pawłowickie	1	60	0,7
11	Nowodziel	3	150	1,7
12	Popławce	6	378	4,2
13	Starowlany	3	165	1,8
14	Wojnowce	1	75	0,8
15	Wołkusze	7	841	9,3
	Razem	44	2 995	32,9



Na terenie Gminy Kuźnica w trakcie prac terenowych oraz na podstawie informacji pozyskanych z Urzędu Gminy Kuźnica zostało zinwentaryzowanych **3.592 Mg** wyrobów zawierających azbest.

Tabela nr 7 Podsumowanie wyników inwentaryzacji na terenie Gminy Kuźnica

Lp.	Rodzaj wyrobów	Kod wyrobu	Masa [Mg]
1	płyty azbestowo-cementowe płaskie w pokryciach dachów	W01	76
2	płyty azbestowo-cementowe faliste w pokryciach dachów	W02	3 485
3	płyty azbestowo-cementowe płaskie w elewacjach budynków	W01	0
4	płyty azbestowo-cementowe faliste w elewacjach budynków	W02	0
5	płyty azbestowo-cementowe składowane na posesjach	W02	33
6	rury i złącza azbestowo-cementowe do usunięcia	W03.1	0
7	rury i złącza azbestowo-cementowe do pozostawienia w ziemi	W03.2	0
	Razem		3 594

Większość (97%) stanowią płyty azbestowo-cementowe faliste w pokryciach dachów. Ponad 2% stanowią płyty azbestowo-cementowe płaskie w pokryciach dachów budynków, a ok. 1% stanowią płyty azbestowo-cementowe faliste składowane na posesjach.

5. Postępowanie z wyrobami i odpadami zawierającymi azbest

5.1. Podnoszenie świadomości ekologicznej mieszkańców

Agencja Ochrony Środowiska USA (Environmental Protection Agency - EPA) opublikowała szereg dokumentów, w których zawarte są zasady informowania o ryzyku. Powszechnie przyjęto siedem podstawowych zasad:

1. Akceptuj i angażuj społeczność jako równorzędnego partnera.
2. Starannie planuj sposób przekazywania informacji o zagrożeniu, następnie oceniaj wyniki komunikowania się.
3. Uważnie słuchaj tego, co mają ci do przekazania inni.
4. Bądź uczciwy, szczerzy i otwarty.
5. Koordynuj wysiłki i współpracuj z innymi w procesie przekazywania informacji.
6. Nawiązuj współpracę ze środkami masowego przekazu i przekazuj informacje zgodnie z regułami środków masowego przekazu.
7. Mów jasno i życzliwie¹⁵.

Powodzenie realizacji działań na rzecz ochrony środowiska i przyrody podejmowanych przez władze Gminy Kuźnica, w dużej mierze zależy od świadomości, aktywności i zmiany nawyków lokalnej społeczności. Program edukacyjny realizowany jest przez władze Gminy na różnych płaszczyznach i różnymi metodami poprzez ulotki, foldery, konkursy i festyny.

5.2. Działania informacyjno-edukacyjne wśród mieszkańców Gminy Kuźnica

Planowane działania informacyjne o postępowaniu z wyrobami i odpadami zawierającymi azbest mają na celu przekazanie rzetelnej i wiarygodnej informacji o azbecie. Mogą zostać podjęte z wykorzystaniem istniejących już kanałów dystrybucji:

1. Tablice informacyjne w Urzędzie Gminy Kuźnica z notatkami o:
 - a) obowiązkach dotyczących postępowania z wyrobami zawierającymi azbest,
 - b) obowiązku przeprowadzenia inwentaryzacji i złożenia informacji o wyrobach zawierających azbest (załącznik 2),
 - c) obowiązku sporządzenia *oceny stanu i możliwości bezpiecznego użytkowania wyrobów zawierających azbest* (załącznik 3),
 - d) zagrożeniach i skutkach dla zdrowia ludzi i środowiska przyrodniczego w przypadku niewłaściwego użytkowania i usuwania wyrobów zawierających azbest,
 - e) firmach, zajmujących się usuwaniem, zbieraniem, transportem i unieszkodliwianiem odpadów zawierających azbest (dane adresowe i telefon kontaktowy),

¹⁵ „Azbest. Ekspozycja zawodowa i środowiskowa.”, pod red. Neonili Szeszeni-Dąbrowskiej, Łódź, 2004,



- f) możliwościach finansowego wsparcia i właściwego postępowania w przypadku prac remontowych obejmujących wymianę wyrobów zawierających azbest.
2. Akcje edukacyjne, mające na celu nauczenie młodzieży rozpoznawania wyrobów zawierających azbest, poinformowanie o szkodliwości azbestu dla zdrowia człowieka i środowiska naturalnego oraz konieczności unieszkodliwienia azbestu do końca 2032 r. Akcje te powinny być prowadzone w szkołach w ramach zajęć lekcyjnych.
3. Konkursy organizowane przez dyrektorów szkół, np. zaprojektowanie ulotki informacyjnej czy plakatu. Praca nagrodzona zostanie powielona w odpowiedniej liczbie egzemplarzy i udostępniona na tablicy w Urzędzie Gminy Kuźnica.
4. Organizowane corocznie festyny oraz koncerty i imprezy okolicznościowe, w trakcie których szczególna uwaga zwrócona będzie na identyfikację „dzikich wysypisk” odpadów azbestowych oraz szkodliwość azbestu dla zdrowia człowieka.

Wszystkie akcje informacyjne i edukacyjne powinny być prowadzone równolegle na stronie internetowej Gminy Kuźnica.

5.3. Usuwanie wyrobów zawierających azbest

Wyroby zawierające azbest mogą być bezpiecznie usuwane i eliminowane z terenu Gminy Kuźnica przez przedsiębiorstwa, zgodnie z obowiązującymi przepisami w tym zakresie.

5.4. Unieszkodliwianie odpadów azbestowych

Najczęściej stosowaną metodą unieszkodliwiania odpadów zawierających azbest jest ich składowanie. W województwie podlaskim odpady azbestowe deponowane są w wydzielonych kwaterach składowiska odpadów w Miastkowie (Gmina Miastkowo) i Czerwonym Borze (Gmina Zambrów). W 2015 roku planuje się otwarcie składowiska odpadów budowlanych zawierających azbest w Korytkach w Gminie Jedwabne o pojemności 41 500 m³.

Według dostępnych danych¹⁶ wolna pojemność składowiska w Miastkowie wynosi 7.000 m³, a w Czerwonym Borze 139.000 m³. Składowiska przyjmują dwa rodzaje odpadów azbestowych:

- materiały izolacyjne zawierające azbest (17 06 01*),
- materiały konstrukcyjne zawierające azbest (17 06 05*).

Składowisko w Miastkowie położone jest w odległości ok. 150 kilometrów od Gminy Kuźnica. Koszt składowania odpadów zawierających azbest wynosi minimum 200 zł/Mg

¹⁶ <http://www.bazaazbestowa.gov.pl>

netto. Składowisko w Czerwonym Borze zlokalizowane jest ok 120 km od Gminy Kuźnica, a ceny przyjmowanych odpadów wynoszą od 180 zł/Mg.

Ze względu na dostępność i koszt przyjmowania odpadów składowisk najbardziej dogodnym miejscem unieszkodliwiania odpadów niebezpiecznych zawierających azbest i powstałych w wyniku realizacji *Programu Usuwania Azbestu z terenu Gminy Kuźnica* jest składowisko w Czerwonym Borze.

Przestrzenne rozmieszczenie składowisk przyjmujących odpady zawierające azbest w Polsce zostało zamieszczone na mapie nr 2.

Mapa nr 2 Rozmieszczenie składowisk przyjmujących odpady azbestowe w Polsce



B30

6. Harmonogram realizacji Programu

Na mocy polskiego prawa wykorzystywanie azbestu lub wyrobów zawierających azbest zostało dopuszczone w użytkowanych instalacjach lub urządzeniach nie dłużej niż do 31 grudnia 2032 r. Zgodnie z założeniami Programu Oczyszczania Kraju z Azbestu na lata 2009-2032 proces usuwania wyrobów zawierających azbest powinien być zakończony do 2032 roku.

Harmonogram realizacji Programu usuwania wyrobów zawierających azbest z terenu Gminy Kuźnica podzielono na 2 etapy, tj.:

I etap: lata 2015-2022,

II etap: lata 2023-2032.

Podział ten jest zbieżny z harmonogramem Programu Oczyszczania Kraju z Azbestu na lata 2009-2032 oraz Planu Gospodarki Odpadami dla Województwa Podlaskiego na lata 2012-2017. Zdecydowano o przyjęciu analogicznych etapów realizacji zadania w kontekście możliwości monitorowania jego realizacji w porównaniu z programami nadrzędnymi.

Tabela nr 8 Harmonogram realizacji Programu w podziale na 2 etapy

Lp.	Zadania	Etap I	Etap II
		2015-2022	2023-2032
Zadania organizacyjne			
1	Przeprowadzenie inwentaryzacji wyrobów zawierających azbest		
2	Opracowanie Programu usuwania wyrobów zawierających azbest z terenu Gminy Kuźnica		
3	Implementacja danych do bazy azbestowej (www.bazaazbestowa.gov.pl)		
4	Stała aktualizacja bazy danych *		
5	Zapewnienie środków finansowych na realizację Programu		
6	Monitorowanie procesu usuwania wyrobów azbestowych		
7	Aktualizacja Programu		

Lp.	Zadania	Etap I	Etap II
		2015-2022	2023-2032
Zadania informacyjne			
8	Akcje informacyjne wśród mieszkańców dotyczące obowiązków związanych z koniecznością usunięcia wyrobów azbestowych, sposobów i terminów inwentaryzacji wyrobów zawierających azbest oraz procedur związanych z postępowaniem z azbestem prowadzone poprzez ulotki, broszury, media lokalne (gazety, radio, internet, billboardy i plakaty na terenie Gminy Kuźnica).		
Zadania edukacyjne			
9	Akcje edukacyjne prowadzone wśród mieszkańców powinny zostać oparte na edukacji dzieci i młodzieży szkolnej. Akcja edukacyjna powinna być połączona z informacyjną poprzez organizowanie, tzw. imprez ekologicznych, festynów, wystaw, konkursów czy też wycieczek ekologicznych.		
Zadania inwestycyjne			
10	Bezpieczne usunięcie wyrobów azbestowych wraz z wymianą pokryć dachowych.	50%	50%

* W przypadku braku informacji od właścicieli obiektów budowlanych, w których są wykorzystywane wyroby azbestowe, konieczna wydaje się aktualizacja inwentaryzacji w terenie, ponieważ 100% wyrobów wymaga oceny stanu technicznego w ciągu 5 lat.

Inwentaryzacja (zadanie nr 1), Program usuwania wyrobów zawierających azbest z terenu Gminy Kuźnica (zadanie nr 2) oraz opracowanie bazy danych wyrobów zawierających azbest i jej wprowadzenie do bazy azbestowej (www.bazaazbestowa.gov.pl) (zadanie nr 3) zostały wykonane w 2015 r., co umożliwiło rozpoczęcie procesu monitorowania procesu usuwania wyrobów azbestowych (zadanie nr 6).

7. Koszty realizacji Programu

Całkowite koszty realizacji Programu usuwania wyrobów zawierających azbest z terenu Gminy Kuźnica obejmują nakłady poniesione na:

1. akcje informacyjno-edukacyjne,
2. koszty aktualizacji Programu,
3. koszty usunięcia płyt azbestowo-cementowych z pokryć dachowych,
4. koszty wykonania nowych pokryć dachowych.

Koszty te będą ponoszone przez osoby fizyczne, przedsiębiorców, osoby prawne oraz Gminę Kuźnica w odniesieniu do własnych obiektów.

7.1. Akcje informacyjno-edukacyjne

Zadania organizacyjne, polegające na stałej aktualizacji bazy danych, informowaniu mieszkańców i przedsiębiorców o ich obowiązkach, szkodliwości azbestu oraz możliwościach pozyskania dofinansowania na bezpieczne usuwanie wyrobów zawierających azbest, a także monitorowanie procesu usuwania wyrobów azbestowych będą wykonane przez pracowników Urzędu Gminy Kuźnica.

7.2. Aktualizacja Programu

Założono, że w trakcie realizacji Programu wykonane zostaną po dwie aktualizacje w I i II etapie realizacji Programu, ponieważ wszystkim zinwentaryzowanym wyrobom zawierającym azbest został przypisany III stopień pilności usunięcia, czyli wymagana jest ponowna ocena stanu technicznego w ciągu 5 lat.

7.3. Koszty usunięcia i wymiany płyt azbestowo-cementowych z pokryć dachowych obiektów budowlanych

Do oszacowania kosztów usunięcia płyt azbestowo-cementowych z terenu Gminy Kuźnica przyjęto, że powierzchnia zinwentaryzowanych wyrobów zawierających azbest stanowiących pokrycia dachowe obiektów wynosi 323.680 m².

Założono, że średni koszt demontażu i transportu wyrobów azbestowych wynosi 10 zł za 1 m², natomiast koszt unieszkodliwienia odpadów zawierających azbest na składowisku wynosi 180 zł brutto za 1 Mg. Został on wyliczony na podstawie informacji o kosztach usuwania i unieszkodliwiania azbestu proponowanych przez firmy prowadzące działalność w zakresie usuwania i unieszkodliwiania azbestu na terenie województwa podlaskiego.

Jako średni koszt zakupu i montażu nowego pokrycia dachowego przyjęto 50 zł

brutto za 1 m² nowego pokrycia wykonanego z blachodachówki. Dane te zostały pozyskane od producentów i firm dekarskich. W przypadku wykorzystania innych materiałów szacowane koszty mogą ulec zmianie.

Tabela nr 9 *Nakłady finansowe na usunięcie płyt azbestowo-cementowych stanowiących pokrycia dachowe obiektów budowlanych (w zł)*

Lp.	tytuł	I etap 2015-2022	II etap 2023-2032	Razem
1	demontaż i transport wyrobów zawierających azbest	1 618 400	1 618 400	3 236 800
2	unieszkodliwienie wyrobów zawierających azbest	320 400	320 400	640 800
3	zakup i montaż nowego pokrycia dachowego	8 092 000	8 092 000	16 184 000
	Razem	10 030 800	10 030 800	20 061 600

Oszacowane koszty usunięcia wyrobów azbestowych z pokryć dachowych obiektów budowlanych wynoszą ponad 20 mln zł, w tym ok. 3,2 mln zł za demontaż i transport wyrobów azbestowych oraz ponad 640 tys. zł za unieszkodliwienie odpadów azbestowych na uprawnionym składowisku.

7.4. Koszty transportu i unieszkodliwienia wyrobów azbestowych składowanych na posesjach

Do oszacowania kosztów transportu i unieszkodliwienia wyrobów azbestowo-cementowych na uprawnionym składowisku przyjęto, że ilość zinwentaryzowanych składowanych wyrobów zawierających azbest wynosi 2.995 m², co po przeliczeniu daje 33 Mg. Założono, że średni koszt transportu i unieszkodliwienia odpadów zawierających azbest na składowisku wynosi 180 zł brutto za 1 Mg. Przyjęto, iż wszystkie odpady azbestowe zostaną usunięte w I etapie realizacji *Programu*, a oszacowany koszt ich transportu i unieszkodliwienia wynosi ok. 5.930 zł (według cen z 2015 r.).

7.5. Całkowite koszty realizacji *Programu*

Całkowite koszty realizacji *Programu* w latach 2015-2032 obejmują nakłady finansowe na akcje informacyjno-edukacyjne, aktualizację *Programu*, usunięcie i wymianę pokryć dachowych.

Tabela nr 10 Szacunkowe całkowite koszty realizacji Programu (w zł)

Lp.	Tytuł	Etap I	Etap II	Razem
1	akcje informacyjno-edukacyjne dla mieszkańców Gminy Kuźnica	10 000	10 000	20 000
2	aktualizacja Programu	10 000	10 000	20 000
3	wymiana pokryć dachowych	10 030 800	10 030 800	20 061 600
4	transport i unieszkodliwienie wyrobów azbestowych składowanych na posesjach	5 930	0	5 930
	Razem	10 056 730	10 050 800	20 107 530

Prognozowane całkowite koszty realizacji Programu w latach 2015-2032 wynoszą 20.107.530 zł, z czego ponad 99% stanowią koszty wymiany pokryć dachowych.

8. Źródła finansowania realizacji Programu

W wyniku analizy dostępnych instrumentów finansowania ochrony środowiska wybrano te, które mogą zostać wykorzystane w celu dofinansowania realizacji Programu usuwania wyrobów zawierających azbest z terenu Gminy Kuźnica oraz opracowano prognozowaną strukturę finansowania realizacji Programu.

Możliwymi źródłami finansowania realizacji Programu są środki własne Gminy Kuźnica, środki z Wojewódzkiego Funduszu Ochrony Środowiska i Gospodarki Wodnej w Białymstoku, kredyty preferencyjne z Banku Ochrony Środowiska i Banku Gospodarki Żywnościowej oraz Program Rozwoju Obszarów Wiejskich 2014-2020.


8.1. Wojewódzki Fundusz Ochrony Środowiska i Gospodarki Wodnej w Białymstoku

Wojewódzki Fundusz Ochrony Środowiska i Gospodarki Wodnej w Białymstoku
ul. Św. Rocha 5, 15-879 Białystok
tel.: (85) 746 02 41, 749 94 70
fax: (85) 746 01 66
email: biuro@wfosigw.bialystok.pl
www.wfosigw.bialystok.pl

Na liście przedsięwzięć priorytetowych planowanych do dofinansowania ze środków WFOŚiGW w Białymstoku na 2015 r. w ramach priorytetu *Gospodarowanie odpadami innymi niż komunalne – część II: Usuwanie wyrobów zawierających azbest* przedmiotem dofinansowania jest demontaż, zbieranie, transport oraz unieszkodliwianie lub zabezpieczenie odpadów zawierających azbest, zgodnie z gminnymi programami usuwania azbestu i wyrobów zawierających azbest.

Usuwanie wyrobów zawierających azbest w ramach programu pn. *Gospodarowanie odpadami innymi niż komunalne* adresowane jest do jednostek samorządu terytorialnego województwa podlaskiego, na terenie których przeprowadzono inwentaryzację wyrobów zawierających azbest. Dotacje udzielane są jednostkom, które posiadają opracowany i przyjęty uchwałą Rady Gminy gminny program usuwania azbestu oraz wprowadzają informacje dotyczące wyrobów zawierających azbest do bazy azbestowej administrowanej przez Ministra Gospodarki.

W ramach Programu priorytetowego w roku 2015 kwota dofinansowania przedsięwzięcia wynosi do 100% kosztów kwalifikowanych, w tym do 50% ze środków udostępnionych przez NFOŚiGW. Minimalne łączne zaangażowanie środków WFOŚiGW w Białymstoku w realizację wszystkich przedsięwzięć, stanowi min. 35% kosztów kwalifikowanych.



Dofinansowanie jest przeznaczone na zadania realizowane na obiektach, których właścicielami są jednostki samorządu terytorialnego, stowarzyszenia, fundacje, osoby fizyczne, jednostki sektora finansów publicznych, kościoły i związki wyznaniowe oraz wspólnoty i spółdzielnie mieszkaniowe.

8.2. Instrumenty oferowane przez BOŚ we współpracy z Wojewódzkim Funduszem Ochrony Środowiska i Gospodarki Wodnej w Białymstoku¹⁷

Oddział Operacyjny w Białymstoku,
ul. Piękna 1,
15-282 Białystok,
tel. 85 742 21 56,
fax. 85 742 94 54.

BOŚ Bank współpracuje z Wojewódzkim Funduszem Ochrony Środowiska i Gospodarki Wodnej w Białymstoku w zakresie kredytowania inwestycji polegających na usuwaniu wyrobów zawierających azbest i realizowanych na terenie województwa podlaskiego.

Kredyty preferencyjne z dopłatami do oprocentowania Wojewódzkiego Funduszu Ochrony Środowiska i Gospodarki Wodnej w Białymstoku są przeznaczone dla osób prawnych oraz osób fizycznych, w tym prowadzących działalność gospodarczą.

W ramach kredytowania objęte są inwestycje dotyczące wymiany powierzchni dachowych wykonanych z materiałów zawierających azbest w obiektach budowlanych. Kosztami kwalifikowalnymi są koszty demontażu, transportu i zdeponowania odpadów na uprawnionym składowisku.

Warunki kredytowania są następujące:

1. oprocentowanie: WIBOR 3M pomniejszony o 1 p.p.,
2. kwota kredytu: w przypadku osób fizycznych kwota kredytu nie jest wyższa niż 100.000 zł, natomiast w przypadku osób prawnych i fizycznych prowadzących działalność gospodarczą 300.000 zł., przy czym kwota kredytu nie może przekraczać 80% kosztów kwalifikowalnych realizowanej inwestycji,
3. okres kredytowania: do 5 lat,
4. prowizja: 1,5% kwoty przyznanego kredytu,
5. powyższe warunki obowiązują przez czas nieokreślony.

Wnioski o kredyt należy składać w Banku Ochrony Środowiska S.A.:

- Oddział Operacyjny w Łomży, ul. Sienkiewicza 10, 18-400 Łomża, tel. 86 215-48-81, fax. 86 215-48-80,

¹⁷ Na podstawie oferty BOŚ Bank S.A.

- Oddział Operacyjny w Suwałkach, ul. T.Kościuszki 64, 16-400 Suwałki, tel. (87) 563-16-56, fax. (87) 563-16-55
- Oddział w Białymstoku, ul. Piękna 1, 15-282 Białystok, tel. 85 742 21 56, fax. 85 742 94 54

8.3. Bank Gospodarki Żywnościowej S.A.

Bank BGŻ S.A.
ul. Kasprzaka 10/16, 01-211 Warszawa
tel. 22 860 40 00, faks 22 860 50 00
www.bgz.pl

Bank Gospodarki Żywnościowej (BGŻ) współpracuje z Agencją Restrukturyzacji i Modernizacji Rolnictwa w zakresie udzielania kredytów preferencyjnych. Podstawą do udzielania przez ARiMR pomocy ze środków krajowych, w tym dopłat do oprocentowania kredytów, jest *rozporządzenie Rady Ministrów z dnia 22 stycznia 2009 r. w sprawie realizacji niektórych zadań ARiMR* (Dz.U. Nr 22, poz. 121. z późn. zm.).

Podmiotami uprawnionymi do ubiegania się o kredyt preferencyjny są:

1. osoby fizyczne,
2. osoby prawne,
3. osoby, nie posiadające osobowości prawnej,

które rozpoczynają działalność lub prowadzą działalność w rolnictwie i przetwórstwie produktów rolnych.

Przedmiotem kredytowania w ramach linii o symbolu **nIP** zgodnie z *Warunkami i zasadami udzielania kredytów na realizację inwestycji w gospodarstwach rolnych, działach specjalnych produkcji rolnej i przetwórstwie produktów rolnych* m.in. mogą być objęte koszty rozbiórki i unieszkodliwienia materiałów szkodliwych, w tym wyrobów azbestowych, pod warunkiem realizowania inwestycji polegającej na budowie, przebudowie lub remoncie obiektów służących do prowadzenia działalności rolniczej w gospodarstwach rolnych lub działach specjalnych produkcji rolnej.

Warunki kredytowania są następujące:

1. oprocentowanie: oprocentowanie kredytów z dopłatą ARiMR nie może wynosić więcej niż 1,5 stopy redyskontowej weksli. Wysokość oprocentowania płaconego przez Kredytobiorcę we wszystkich liniach kredytowych wynosi 0,4 pełnego oprocentowania kredytu (nie mniej niż 3%). Pozostałą kwotę płaci ARiMR w postaci dopłat do oprocentowania kredytu.
2. kwota kredytu: nie może przekroczyć:
 - a. 80% wartości nakładów inwestycyjnych na gospodarstwo rolne i wynosić więcej niż 4.000.000 zł,



- b. 70% wartości nakładów inwestycyjnych na działy specjalne produkcji rolnej i wynosić więcej 8.000.000 zł,
 - c. 70% wartości nakładów inwestycyjnych w przetwórstwie produktów rolnych i wynosić więcej niż 16.000.000 zł,
 - d. łączna kwota kredytów udzielonych jednemu podmiotowi na realizację równocześnie kilku inwestycji wymienionych w pkt a) i b) nie może przekroczyć 8.000.000 zł,
 - e. łączna kwota kredytów udzielonych jednemu podmiotowi na realizację równocześnie kilku inwestycji wymienionych w pkt a) - c) nie może przekroczyć 16.000.000 zł.
3. okres kredytowania: do 8 lat,
 4. okres karencji: do 2 lat.

Przy ubieganiu się o kredyt preferencyjny należy przedstawić plan inwestycji, zgodny ze wzorem ARiMR, złożyć w Banku BGŻ wnioski o kredyt wraz z planem inwestycji oraz stosownymi oświadczeniami zgodnymi ze wzorami ARiMR oraz przedstawić inne wymagane przez Bank dokumenty.

8.4. Program Rozwoju Obszarów Wiejskich na lata 2014-2020

*Agencja Restrukturyzacji i Modernizacji Rolnictwa
Biuro Powiatowe w Sokółce
16-100 Sokółka, ul. Piłsudskiego 8
tel.: 85 711 11 00, faks: 85 711 89 94
www.arimr.gov.pl
e-mail: info@arimr.gov.pl*

Program Rozwoju Obszarów Wiejskich na lata 2014-2020 (PROW 2014-2020) został opracowywany na podstawie przepisów Unii Europejskiej. Zgodnie z przepisami Unii Europejskiej, Program jest wkomponowany w całościowy system polityki rozwoju kraju, w szczególności poprzez mechanizm Umowy Partnerstwa. Umowa ta określa strategię wykorzystania środków unijnych na rzecz realizacji wspólnych dla UE celów określonych w unijnej strategii wzrostu „Europa 2020 - Strategia na rzecz inteligentnego i zrównoważonego rozwoju sprzyjającego włączeniu społecznemu” z uwzględnieniem potrzeb rozwojowych danego państwa członkowskiego.

Celem głównym PROW 2014-2020 jest poprawa konkurencyjności rolnictwa, zrównoważone zarządzanie zasobami naturalnymi i działania w dziedzinie klimatu oraz zrównoważony rozwój terytorialny obszarów wiejskich.

W ramach PROW 2014-2020 przewidziano działanie pn. Inwestycje w środki trwałe, podzadanie 7.5.1. *Pomoc na inwestycje w gospodarstwach rolnych (Modernizacja*

gospodarstw rolnych). W ramach poddziałania 1 - Modernizacja gospodarstw rolnych zakres wsparcia obejmuje m.in. inne operacje związane z racjonalizacją technologii produkcji, wprowadzeniem innowacji, zmianą profilu produkcji, zwiększeniem skali produkcji, poprawą jakości produkcji lub zwiększeniem wartości dodanej produktu. Restrukturyzacja gospodarstwa powinna prowadzić do wzrostu wartości dodanej brutto w gospodarstwie (GVA) co najmniej o 10% w odniesieniu do roku bazowego w okresie 5 lat od dnia przyznania pomocy. Beneficjentem działania może być rolnik prowadzący działalność rolniczą w celach zarobkowych lub grupa rolników.

Wsparcie objęte są gospodarstwa do 300 ha:


- do 60% kosztów kwalifikowalnych operacji dla młodych rolników i inwestycji zbiorowych albo
- do 50% kosztów kwalifikowalnych operacji w przypadku innych beneficjentów,
- nie mniej niż 30% kosztów kwalifikowanych

Maksymalna wielkość wsparcia dla beneficjenta, na jedno gospodarstwo (w tym na realizację projektów zbiorowych), w okresie realizacji Programu wynosi do 500.000 zł na inwestycje związane bezpośrednio z budynkami inwentarskimi lub magazynami paszowymi, w gospodarstwach, w których prowadzona jest produkcja zwierzęcą oraz do 200.000 zł pozostałe.

8.5. Struktura finansowania realizacji Programu

Do opracowania prognozowanej struktury finansowania Programu przyjęto następujące założenia:

1. Z budżetu Gminy Kuźnica finansowane będą akcje informacyjno-edukacyjne oraz aktualizacja bazy danych o wyrobach azbestowych.
2. Środki przewidziane w budżecie gminy w każdym roku realizacji Programu będą wynosiły ok. 2 tys. zł (poza usuwaniem wyrobów azbestowych z obiektów, będących własnością Gminy Kuźnica).
3. Około 50% płyt azbestowo-cementowych przewidzianych do usunięcia w danym roku zostanie usunięta i unieszkodliwiona przez właścicieli obiektów z wykorzystaniem dofinansowania z Wojewódzkiego Funduszu Ochrony Środowiska i Gospodarki Wodnej w Białymstoku.
4. Około 5% płyt azbestowo-cementowych przewidzianych do usunięcia w danym roku zostanie usunięta i unieszkodliwiona przez właścicieli obiektów z wykorzystaniem preferencyjnego dofinansowania z Banku Ochrony Środowiska i Banku Gospodarki Żywnościowej.
5. Wyroby azbestowe z obiektów, będących własnością Gminy Kuźnica, zostaną usunięte w I etapie realizacji Programu.
6. Wojewódzki Fundusz Ochrony Środowiska i Gospodarki Wodnej w Białymstoku



- i Narodowy Fundusz Ochrony Środowiska w kolejnych latach będą oferowały dofinansowanie zadań, polegających na bezpiecznym usuwaniu azbestu.
7. Oferty Banku Ochrony Środowiska i Banku Gospodarki Żywnościowej w kolejnych latach będą obejmowały kredyty, z których można sfinansować zakup i montaż nowego pokrycia dachowego i wykonania termomodernizacji budynków.

Tabela nr 11 *Prognozowana struktura finansowania realizacji Programu (w zł)*

Lp.	Potencjalne źródło finansowania	2015-2022	2023-2032	Razem
1	Budżet Gminy Kuźnica	20 000	20 000	40 000
2	Środki Wojewódzkiego Funduszu Ochrony Środowiska i Gospodarki Wodnej w Białymstoku i Narodowego Funduszu Ochrony Środowiska	96 940	96 940	193 880
3	Kredyty w BOŚ i BGŻ	501 540	501 540	1 003 080
4	Środki własne właścicieli obiektów	9 438 250	9 432 320	18 870 570
	- w tym dla obiektów, będących własnością Gminy Kuźnica	46 680	46 680	93 360
	Razem	10 056 730	10 050 800	20 107 530

9. Monitoring procesu realizacji Programu

Monitoring realizacji zadań Programu obejmuje gromadzenie i przetwarzanie informacji o usuwaniu wyrobów zawierających azbest, a w szczególności:

1. wyników przeprowadzonych inwentaryzacji wyrobów azbestowych, ich stanu technicznego i lokalizacji na terenie Gminy Kuźnica,
2. ilości usuniętych wyrobów i wytworzonych odpadów zawierających azbest.

Monitoring Programu prowadzony będzie z wykorzystaniem bazy danych.

Monitoring realizacji Programu pozwoli na bieżącą analizę oraz kontrolę zgodności założonego harmonogramu wykonania zadań z faktycznymi działaniami podejmowanymi przez właścicieli poszczególnych obiektów. Każda zmiana w zakresie liczby budynków pokrytych płytami azbestowo-cementowymi, ilości czy też stanu wyrobów zawierających azbest zgłoszona przez właściciela budynku czy wykorzystującego wyroby azbestowe, zostanie naniesiona w bazie danych prowadzonej w Urzędzie Gminy Kuźnica, co umożliwi bieżącą aktualizację bazy.

W celu efektywnego monitorowania przyjęto wskaźniki, służące ocenie wdrażania Programu usuwania wyrobów zawierających azbest z terenu Gminy Kuźnica.


Tabela nr 12 Wskaźniki oceny wdrażania Programu

Lp.	Wskaźniki oceny	Jednostka
1	Masa wyrobów zawierających azbest na 1 km ² powierzchni gminy	Mg/km ²
2	Masa unieszkodliwionych odpadów niebezpiecznych zawierających azbest	Mg/rok
3	Liczba „dzikich wysypisk” z odpadami azbestowymi	szt.

Na podstawie bazy danych o lokalizacji i powierzchni pokryć dachowych wykonanych z płyt azbestowo-cementowych oraz proponowanych powyżej wskaźników oceny wdrażania Programu, możliwe będzie monitorowanie Programu usuwania wyrobów zawierających azbest z terenu Gminy Kuźnica, jak również realizacja zadań określonych w Programie Oczyszczania Kraju z Azbestu na lata 2009-2032.

Dla aktualnego stanu użytkowania wyrobów zawierających azbest, stanowiącego podstawę do opracowania niniejszego Programu, wartości wskaźników monitorowania przedstawiają się następująco:

1. wskaźnik masy wyrobów zawierających azbest na 1 km² powierzchni Gminy Kuźnica powinien ulegać zmniejszeniu w każdym roku realizacji Programu, począwszy



od wartości bazowej wynoszącej 27 Mg/km² w 2015 r.

2. wskaźnik masy unieszkodliwionych odpadów niebezpiecznych zawierających azbest w [Mg/rok] w każdym roku realizacji poszczególnych etapów *Programu* powinien wynosić odpowiednio ok. 200 Mg/rok.
3. wskaźnik liczby „dzikich wysypisk” z odpadami azbestowymi na terenie Gminy Kuźnica w roku bazowym wynosi 0. Jest to szczególnie wrażliwy wskaźnik w monitorowaniu bezpiecznego usuwania wyrobów zawierających azbest. Należy zwrócić szczególną uwagę, m.in. poprzez działania informacyjno-edukacyjne, aby wyroby azbestowe po zdemontowaniu trafiły na składowisko, przyjmujące odpady azbestowe.

10. Podsumowanie

Głównym celem opracowania *Programu usuwania wyrobów zawierających azbest z terenu Gminy Kuźnica* jest zaplanowanie usunięcia wyrobów azbestowych z terenu gminy i ich bezpieczne unieszkodliwienie do końca 2032 r.

Wykorzystując wyniki spisu z natury oraz dostępne źródła danych stwierdzono, iż:

1. Na terenie wszystkich miejscowości Gminy Kuźnica znajdują się 2.634 obiekty budowlane, których pokrycia dachowe zostały wykonane z użyciem wyrobów zawierających azbest.
2. Powierzchnia dachów, o których mowa w punkcie 1, wynosi 323.680 m² (3.561 Mg) i są to płyty azbestowo-cementowe płaskie i faliste.
3. Stan techniczny 100% wyrobów, o których mowa w punktach 1 i 2, jest dobry.
4. Na terenie Gminy Kuźnica nie ma płyt azbestowo-cementowych w elewacjach budynków.
5. Zinventaryzowano 33 Mg wyrobów zawierających azbest i składowanych na posesjach.
6. Na terenie Gminy Kuźnica nie są wykorzystywane rury azbestowo-cementowe.
7. Na terenie Gminy Kuźnica nie ma dróg utwardzonych odpadami zawierającymi azbest.

Łącznie zostało zinventaryzowanych **3.594 Mg** wyrobów zawierających azbest.

Proces usuwania wyrobów zawierających azbest powinien być zakończony do końca 2032 r. Przyjęto harmonogram zgodny z *Programem Oczyszczania Kraju z Azbestu na lata 2009-2032* oraz *Planem Gospodarki Odpadami dla Województwa Podlaskiego na lata 2012-2017* w podziale na zadania organizacyjne, edukacyjne, informacyjne i inwestycyjne.

Na podstawie wyników inwentaryzacji wyrobów zawierających azbest stanowiących pokrycia dachowe obiektów budowlanych oraz elementy konstrukcyjne budynków przyjęto, iż w każdym roku realizacji *Programu* powinno być usuwane i unieszkodliwiane ok. 200 Mg odpadów z wyrobów zawierających azbest.

Za usunięcie wyrobów azbestowych odpowiedzialni są właściciele i użytkownicy obiektów, w których wykorzystywane są wyroby azbestowe. Mogą oni uzyskać dofinansowanie do usuwania wyrobów azbestowych, ale brak jest mechanizmów dofinansowania usuwania azbestu dla indywidualnych gospodarstw domowych w zakresie zakupu i montażu nowego pokrycia dachowego. Są to znaczące koszty, które w głównej mierze będą ponoszone przez osoby prywatne, co w znacznym stopniu może ograniczyć tempo realizacji *Programu*.



Odpady azbestowe z terenu Gminy Kuźnica mogą być przyjmowane na składowisku w Miastkowie i Czerwonym Borze, a także na pozostałych ogólnodostępnych składowiskach w Polsce.

Oszacowane koszty usunięcia wyrobów zawierających azbest (łącznie z zakupem i montażem nowych pokryć dachowych) wynoszą prawie 20,1 mln zł. Koszty wymiany pokryć dachowych będą ponoszone przez właścicieli obiektów. Należy podkreślić, iż koszty usunięcia azbestu oraz zakupu i montażu nowych pokryć dachowych i termomodernizacji budynków stanowią ponad 99% kosztów realizacji *Programu*. Możliwe jest również wykorzystanie źródeł zewnętrznych finansowania części działań, polegających na bezpiecznym usuwaniu wyrobów azbestowych, tj. funduszy własnych Gminy Kuźnica, środków z Wojewódzkiego Funduszu Ochrony Środowiska i Gospodarki Wodnej w Białymstoku, kredytów preferencyjnych z Banku Ochrony Środowiska S.A i Banku Gospodarki Żywnościowej, a także środków przewidzianych w Programie Rozwoju Obszarów Wiejskich na lata 2014-2020.

Wskazane jest podjęcie działań, mających na celu podniesienie świadomości ekologicznej mieszkańców w zakresie bezpiecznego użytkowania i usuwania wyrobów azbestowych, zwłaszcza w trakcie akcji informacyjnych i edukacyjnych. Ważne jest dokonanie wyboru grupy docelowej ww. akcji.

Monitoring *Programu* powinien być prowadzony z wykorzystaniem dostępnych i nowych danych, zgodnie z przyjętymi wskaźnikami dla oceny wdrażania *Programu*.

11. Wykorzystane akty prawne i materiały

Akty prawne

1. Ustawa z dnia 19 czerwca 1997 r. o zakazie stosowania wyrobów zawierających azbest, Dz. U. z 2004 r. Nr 3, poz. 20 z późn. zm.,
2. Ustawa z dnia 14 grudnia 2012 r. o odpadach, Dz. U. z 2013 r., poz. 21 z późn. zm.,
3. Ustawa z dnia 27 kwietnia 2001 r. Prawo ochrony środowiska, Dz. U. z 2013 r. poz. 1232 z późn. zm.,
4. Ustawa z dnia 19 sierpnia 2011 r. o przewozie towarów niebezpiecznych, Dz. U. Nr 227, poz. 1367 z późn. zm.,
5. Rozporządzenie Ministra Gospodarki i Pracy z dnia 14 października 2005 r. w sprawie zasad bezpieczeństwa i higieny pracy przy zabezpieczaniu i usuwaniu wyrobów zawierających azbest oraz programu szkolenia w zakresie bezpiecznego użytkowania takich wyrobów, Dz. U. Nr 216, poz. 1824,
6. Rozporządzenie Ministra Gospodarki z dnia 5 sierpnia 2010 r. zmieniające rozporządzenie w sprawie sposobów i warunków bezpiecznego użytkowania i usuwania wyrobów zawierających azbest, Dz. U. Nr 162, poz. 1089,
7. Rozporządzenie Ministra Pracy i Polityki Społecznej z dnia 6 czerwca 2014 r. w sprawie najwyższych dopuszczalnych stężeń i natężeń czynników szkodliwych dla zdrowia w środowisku pracy, Dz.U., poz. 817,
8. Rozporządzenie Ministra Gospodarki z dnia 13 grudnia 2010 r. w sprawie wymagań w zakresie wykorzystywania wyrobów zawierających azbest oraz wykorzystywania i oczyszczania instalacji lub urządzeń, w których były lub są wykorzystywane wyroby zawierające azbest, Dz. U. z 2011 r. Nr 8, poz.31,
9. Rozporządzenie Ministra Gospodarki, Pracy i Polityki Społecznej z dnia 2 kwietnia 2004 r. w sprawie sposobów i warunków bezpiecznego użytkowania i usuwania wyrobów zawierających azbest, Dz. U. nr 71, poz. 649,
10. Rozporządzenie Ministra Infrastruktury z dnia 12 kwietnia 2002 r. w sprawie warunków technicznych, jakim powinny odpowiadać budynki i ich usytuowanie, Dz. U. Nr 75, poz. 690, z późn. zm.,
11. Rozporządzenie Ministra Transportu, Budownictwa i Gospodarki Morskiej z dnia 5 lipca 2013 r. zmieniające rozporządzenie w sprawie warunków technicznych, jakim powinny odpowiadać budynki i ich usytuowanie, Dz.U. poz. 926,
12. Rozporządzenie Ministra Środowiska z dnia 8 grudnia 2010 r. w sprawie wzorów dokumentów stosowanych na potrzeby ewidencji odpadów, Dz. U. Nr 249, poz. 1673,
13. Rozporządzenie Ministra Środowiska z dnia 30 kwietnia 2013 r. w sprawie składowisk odpadów, Dz. U., poz.523,
14. Rozporządzenie Ministra Środowiska z dnia 9 grudnia 2014 r. w sprawie katalogu odpadów, Dz. U. z 2014 r., poz. 1923,
15. Rozporządzenie Ministra Środowiska z dnia 20 grudnia 2012 r. zmieniające rozporządzenie w sprawie sposobu przedkładania marszałkowi województwa informacji o rodzaju, ilości i miejscach występowania substancji stwarzających szczególne zagrożenie dla środowiska, Dz. U. z 2013 r., poz. 24,
16. Rozporządzenie Ministra Środowiska z dnia 20 grudnia 2012 r. w sprawie sposobu prowadzenia przez marszałka województwa rejestru wyrobów zawierających azbest, Dz. U. z 2013 r., poz. 25,
17. Rozporządzenia Ministra Transportu, Budownictwa i Gospodarki Morskiej z dnia 15 lutego 2012 r. w sprawie świadectwa dopuszczenia pojazdu ADR, Dz. U. z 2015 r., poz. 320,
18. Obwieszczenie Ministra Infrastruktury i Rozwoju z dnia 18 grudnia 2013 r. w sprawie ogłoszenia jednolitego tekstu rozporządzenia Ministra Transportu, Budownictwa i Gospodarki Morskiej w sprawie egzaminów dla kierowców przewożących towary niebezpieczne, Dz. U. z 2014 r., poz. 304,



19. Oświadczenie Rządowe z dnia 28 maja 2013 r. w sprawie wejścia w życie zmian do załączników A i B Umowy europejskiej dotyczącej międzynarodowego przewozu drogowego towarów niebezpiecznych (ADR), sporządzonej w Genewie dnia 30 września 1957 r. Dz. U., poz. 815.

Materiały, opracowania i dokumenty

20. „Azbest. Ekspozycja zawodowa i środowiskowa.”, red. Neonila Szeszenia-Dąbrowska, Łódź, 2004,
21. „Bezpieczne postępowania z azbestem i materiałami zawierającymi azbest”, red. Jerzy Dyczek, Materiały specjalistycznego kursu szkoleniowego, AGH, Kraków, 26-27.06.2003,
22. „Zbiór przepisów i procedur dotyczących bezpiecznego postępowania z wyrobami zawierającymi azbest”, Ministerstwo Gospodarki, Warszawa, 2001,
23. Bank Danych Lokalnych, www.stat.gov.pl,
24. Baza azbestowa, www.bazaazbestowa.gov.pl,
25. Gminny plan usuwania wyrobów zawierających azbest – wzór, Ministerstwo Gospodarki, Warszawa, 2007,
26. Plan Gospodarki Odpadami dla Województwa Podlaskiego na lata 2012-2017 przyjęty uchwałą nr XX/233/12 Sejmiku Województwa Podlaskiego z dnia 21 czerwca 2012 r.
27. Program Oczyszczania Kraju z Azbestu na lata 2009-2032, Warszawa, 2010,
28. Program usuwania wyrobów zawierających azbest z terenu województwa podlaskiego przyjęty uchwałą Nr 144/2074/09 przez Zarząd Województwa Podlaskiego dnia 3 lutego 2009 r.
29. Strona internetowa ARiMR, www.arimr.gov.pl,
30. Strona internetowa BGŻ, www.bgz.pl,
31. Strona internetowa BOŚ, www.bosbank.pl,
32. GUS Bank Danych Lokalnych,
33. geoserwis.gdos.gov.pl/mapy,
34. www.biebrza.org.pl,
35. www.lpkdn.wrotapodlasia.pl,
36. Program Ochrony Środowiska Gminy Kuźnica na lata 2011-2014 z uwzględnieniem perspektywy na lata 2015-2018.

12. Spis tabel, wykresów, map i załączników**Spis tabel**

Tabela nr 1 <i>Płyty azbestowo-cementowe stanowiące pokrycia dachowe obiektów budowlanych</i>	22
Tabela nr 2 <i>Wyniki inwentaryzacji dachów z płyt azbestowo-cementowych w podziale na miejscowości Gminy Kuźnica</i>	23
Tabela nr 3 <i>Wyniki inwentaryzacji dachów obiektów budowlanych według stopni pilności usunięcia wyrobów azbestowych z terenu Gminy Kuźnica</i>	24
Tabela nr 4 <i>Struktura własnościowa obiektów, w których są wykorzystywane wyroby azbestowe</i>	25
Tabela nr 5 <i>Funkcje budynków z pokryciem azbestowo-cementowym</i>	27
Tabela nr 6 <i>Odpady zawierające azbest zgromadzone na posesjach</i>	29
Tabela nr 7 <i>Podsumowanie wyników inwentaryzacji na terenie Gminy Kuźnica</i>	30
Tabela nr 8 <i>Harmonogram realizacji Programu w podziale na 2 etapy</i>	34
Tabela nr 9 <i>Nakłady finansowe na usunięcie płyt azbestowo-cementowych stanowiących pokrycia dachowe obiektów budowlanych (w zł)</i>	37
Tabela nr 10 <i>Szacunkowe całkowite koszty realizacji Programu (w zł)</i>	38
Tabela nr 11 <i>Prognozowana struktura finansowania realizacji Programu (w zł)</i>	44
Tabela nr 12 <i>Wskaźniki oceny wdrażania Programu</i>	45

Spis wykresów

Wykres nr 1 <i>Porównanie liczby obiektów budowlanych z wyrobami azbestowymi w poszczególnych miejscowościach Gminy Kuźnica</i>	26
Wykres nr 2 <i>Porównanie ilości wyrobów azbestowych w poszczególnych miejscowościach Gminy Kuźnica</i>	27

Spis map

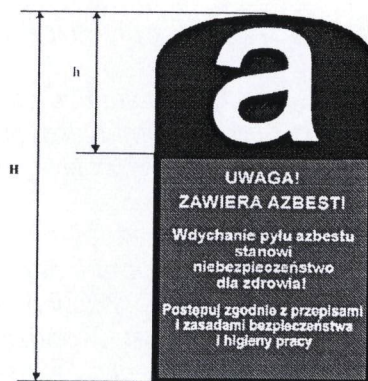
Mapa nr 1 <i>Wyroby azbestowe w obrębach ewidencyjnych Gminy Kuźnica</i>	28
Mapa nr 2 <i>Rozmieszczenie składowisk przyjmujących odpady azbestowe w Polsce</i>	33

Spis załączników

Załącznik 1. <i>Wzór oznakowania instalacji lub urządzeń zawierających azbest, rur azbestowo-cementowych oraz dróg utwardzonych odpadami azbestowymi</i>	52
Załącznik 2. <i>Wzór informacji o wyrobach zawierających azbest</i>	53
Załącznik 3. <i>Wzór oceny stanu i możliwości bezpiecznego użytkowania wyrobów zawierających azbest</i>	55
Załącznik 4. <i>Wzór informacji o rodzaju, ilości i miejscach występowania substancji stwarzających szczególne zagrożenie dla środowiska</i>	58
Załącznik 5. <i>Karta ewidencji odpadu</i>	60
Załącznik 6. <i>Karta przekazania odpadu</i>	61
Załącznik 7. <i>Szczegółowe zestawienie wyników inwentaryzacji – załącznik nie podlega publikacji zgodnie z ustawą o ochronie danych osobowych</i>	62

Załącznik 1. Wzór oznakowania instalacji lub urządzeń zawierających azbest, rur azbestowo-cementowych oraz dróg utwardzonych odpadami azbestowymi

Pomieszczenie zawiera azbest*

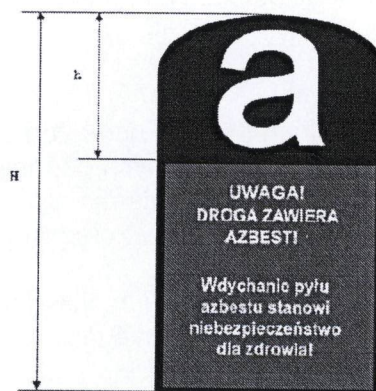


* Tylko w przypadku oznakowania pomieszczenia w związku z brakiem możliwości trwałego umieszczenia oznakowania na instalacji lub urządzeniu zawierającym azbest.

Wszystkie instalacje lub urządzenia zawierające azbest oraz rury azbestowo-cementowe powinny być oznakowane w następujący sposób:

- 1) oznakowanie zgodne z podanym wzorem powinno mieć wymiary: co najmniej 5 cm wysokości (H) i 1/2H szerokości;
- 2) oznakowanie powinno składać się z:
 - a) części górnej ($h = 40\% H$) zawierającej literę "a" w białym kolorze na czarnym tle,
 - b) części dolnej ($60\% H$) zawierającej standardowy napis w białym lub czarnym kolorze na czerwonym tle; napis powinien być wyraźnie czytelny;
- 3) jeżeli wyrób zawiera krokidolit, standardowo stosowany zwrot "zawiera azbest" powinien być zastąpiony zwrotem "zawiera krokidolit/azbest niebieski".

Wzór oznakowania dróg utwardzonych odpadami zawierającymi azbest przed wejściem w życie ustawy z dnia 19 czerwca 1997 r. o zakazie stosowania wyrobów zawierających azbest, ale niezabezpieczonych trwale przed emisją włókien azbestu



Wszystkie drogi utwardzone odpadami zawierającymi azbest przed wejściem w życie ustawy z dnia 19 czerwca 1997 r. o zakazie stosowania wyrobów zawierających azbest, ale niezabezpieczone trwale przed emisją włókien azbestu, powinny być oznakowane w następujący sposób:

- 1) oznakowanie zgodne z podanym wzorem powinno mieć wymiary: co najmniej 30 cm wysokości (H) i 1/2H szerokości;
- 2) oznakowanie powinno składać się z:
 - a) części górnej ($h = 40\% H$) zawierającej literę "a" w białym kolorze na czarnym tle,
 - b) części dolnej ($60\% H$) zawierającej standardowy napis w białym lub czarnym kolorze na czerwonym tle; napis powinien być wyraźnie czytelny.

Załącznik 2. Wzór informacji o wyrobach zawierających azbest

INFORMACJA O WYROBACH ZAWIERAJĄCYCH AZBEST¹⁾

1. Nazwa miejsca/urządzenia/instalacji, adres²⁾:

.....

2. Wykorzystujący wyroby zawierające azbest – imię i nazwisko lub nazwa i adres:

.....

3. Rodzaj zabudowy³⁾:

.....

4. Numer działki ewidencyjnej⁴⁾:

.....

5. Numer obrębu ewidencyjnego⁴⁾:

.....

6. Nazwa, rodzaj wyrobu⁵⁾:

.....

7. Ilość posiadanych wyrobów⁶⁾:

.....

8. Stopień pilności⁷⁾:

.....

9. Zaznaczenie miejsca występowania wyrobów⁸⁾:

a) nazwa i numer dokumentu:

.....

b) data ostatniej aktualizacji:

.....

10. Przewidywany termin usunięcia wyrobów:

.....

11. Ilość usuniętych wyrobów zawierających azbest przekazanych do unieszkodliwienia⁶⁾:

.....

data

(podpis)

¹⁾ Za wyrób zawierający azbest uznaje się każdy wyrób zawierający wagowo 0,1 % lub więcej azbestu.

²⁾ Adres faktycznego miejsca występowania azbestu należy uzupełnić w następującym formacie: województwo, powiat, gmina, miejscowość, ulica, numer nieruchomości.

³⁾ Należy podać rodzaj zabudowy: budynek mieszkalny, budynek gospodarczy, budynek przemysłowy, budynek mieszkalno-gospodarczy, inny.

⁴⁾ Należy podać numer działki ewidencyjnej i numer obrębu ewidencyjnego faktycznego miejsca występowania azbestu.

⁵⁾ Przy określaniu rodzaju wyrobu zawierającego azbest należy stosować następującą klasyfikację:

- płyty azbestowo-cementowe płaskie stosowane w budownictwie,
- płyty faliste azbestowo-cementowe stosowane w budownictwie,
- rury i złącza azbestowo-cementowe,
- rury i złącza azbestowo-cementowe pozostawione w ziemi,
- izolacje natryskowe środkami zawierającymi w swoim składzie azbest,
- wyroby cierne azbestowo-kauczukowe,
- przędza specjalna, w tym włókna azbestowe obrobione,
- szczeliwa azbestowe,
- taśmy tkane i plecione, sznury i sznurki,
- wyroby azbestowo-kauczukowe, z wyjątkiem wyrobów ciernych,
- papier, tektura,
- drogi zabezpieczone (drogi utwardzone odpadami zawierającymi azbest przed wejściem w życie ustawy z dnia 19 czerwca 1997 r. o zakazie stosowania wyrobów zawierających azbest, po trwałym zabezpieczeniu przed emisją włókien azbestu),
- drogi utwardzone odpadami zawierającymi azbest przed wejściem w życie ustawy z dnia 19 czerwca 1997 r. o

- zakazie stosowania wyrobów zawierających azbest, ale niezabezpieczone trwale przed emisją włókien azbestu,
– inne wyroby zawierające azbest, oddzielnie niewymienione, w tym papier i tektura; podać jakie.
- ⁶⁾ Ilość wyrobów zawierających azbest należy podać w jednostkach właściwych dla danego wyrobu (kg, m², m³, m.b., km).
- ⁷⁾ Według „Oceny stanu i możliwości bezpiecznego użytkowania wyrobów zawierających azbest” określonej w załączniku nr 1 do rozporządzenia Ministra Gospodarki, Pracy i Polityki Społecznej z dnia 2 kwietnia 2004 r. w sprawie sposobów i warunków bezpiecznego użytkowania i usuwania wyrobów zawierających azbest (Dz. U. Nr 71, poz. 649 oraz z 2010 r. Nr 162, poz. 1089).
- ⁸⁾ Nie dotyczy osób fizycznych niebędących przedsiębiorcami. Należy podać nazwę i numer dokumentu oraz datę jego ostatniej aktualizacji, w którym zostały oznaczone miejsca występowania wyrobów zawierających azbest, w szczególności planu sytuacyjnego terenu instalacji lub urządzenia zawierającego azbest, dokumentacji technicznej.

Załącznik 3. Wzór oceny stanu i możliwości bezpiecznego użytkowania wyrobów zawierających azbest

**OCENA
stanu i możliwości bezpiecznego użytkowania wyrobów zawierających azbest**

Nazwa miejsca/objektu/urządzenia budowlanego/instalacji przemysłowej:

Adres miejsca/objektu/urządzenia budowlanego/instalacji przemysłowej:

Rodzaj zabudowy¹⁾:

Numer działki ewidencyjnej²⁾:

Numer obrębu ewidencyjnego²⁾:

Nazwa, rodzaj wyrobu³⁾:

Ilość wyrobów⁴⁾:

Data sporządzenia poprzedniej oceny⁵⁾:

Grupa/ nr	Rodzaj i stan wyrobu	Punkty	Ocena
I	Sposób zastosowania azbestu		
1	Powierzchnia pokryta masą natryskową z azbestem (torkret)	30	
2	Tynk zawierający azbest	30	
3	Lekkie płyty izolacyjne z azbestem (ciężar obj. < 1 000 kg/m ³)	25	
4	Pozostałe wyroby z azbestem (np. pokrycia dachowe, elewacyjne)	10	
II	Struktura powierzchni wyrobu z azbestem		
5	Duże uszkodzenia powierzchni, naruszona struktura włókien	60	
6	Niewielkie uszkodzenia powierzchni (rysy, odpryski, załamania), naruszona struktura włókien	30	
7	Ścisła struktura włókien przy braku warstwy zabezpieczającej lub jej dużych ubytkach	15	
8	Warstwa zabezpieczająca bez uszkodzeń	0	
III	Możliwość uszkodzenia powierzchni wyrobu z azbestem		
9	Wyrób jest przedmiotem jakichś prac	30	
10	Wyrób bezpośrednio dostępny (do wysokości 2 m)	15	
11	Wyrób narażony na uszkodzenia mechaniczne	10	
12	Wyrób narażony na wstrząsy i drgania lub czynniki atmosferyczne	10	

Milanówek, październik 2015 r.

13	Wyrób nie jest narażony na wpływy zewnętrzne	0	
IV	Miejsce usytuowania wyrobu w stosunku do pomieszczeń użytkowych		
14	Bezpośrednio w pomieszczeniu	30	
15	Za zawieszonym, nieszczelnym sufitem lub innym pokryciem	25	
16	W systemie wywietrzania pomieszczenia (kanały wentylacyjne)	25	
17	Na zewnątrz obiektu (np. tynk)	20	
18	Elementy obiektu (np. osłony balkonowe, filarki międzyokienne)	10	
19	Za zawieszonym szczelnym sufitem lub innym pokryciem, ponad pyłoszczelną powierzchnią lub poza szczelnym kanałem wentylacyjnym	5	
20	Bez kontaktu z pomieszczeniem (np. na dachu odizolowanym od pomieszczeń mieszkalnych)	0	
V	Wykorzystanie miejsca/obiektu/urządzenia budowlanego/instalacji przemysłowej		
21	Regularne przez dzieci, młodzież lub sportowców	40	
22	Stale lub częste (np. zamieszkanie, miejsce pracy)	30	
23	Czasowe (np. domki rekreacyjne)	15	
24	Rzadkie (np. strychy, piwnice, komórki)	5	
25	Nieużytkowane (np. opuszczone zabudowania mieszkalne lub gospodarskie, wyłączone z użytkowania obiekty, urządzenia lub instalacje)	0	
SUMA PUNKTÓW OCENY			
STOPIEŃ PILNOŚCI			

UWAGA: W każdej z pięciu grup arkusza należy wskazać co najmniej jedną pozycję. Jeśli w grupie zostanie wskazana więcej niż jedna pozycja, sumując punkty z poszczególnych grup, należy uwzględnić tylko pozycję o najwyższej punktacji w danej grupie. Sumaryczna liczba punktów pozwala określić stopień pilności:

Stopień pilności I od 120 punktów

wymagane pilnie usunięcie (wymiana na wyrób bezazbestowy) lub zabezpieczenie

Stopień pilności II od 95 do 115 punktów

wymagana ponowna ocena w terminie do 1 roku

Stopień pilności III do 90 punktów

wymagana ponowna ocena w terminie do 5 lat

.....
Oceniający
(nazwisko i imię)

.....
Właściciel/Zarządca
(podpis)

.....
(miejscowość, data)

.....
(adres lub pieczęć z adresem)

Objaśnienia:

¹⁾ Należy podać rodzaj zabudowy: budynek mieszkalny, budynek gospodarczy, budynek przemysłowy, inny.

²⁾ Należy podać numer obrębu ewidencyjnego i numer działki ewidencyjnej faktycznego miejsca występowania azbestu.

³⁾ Przy określaniu rodzaju wyrobu zawierającego azbest należy stosować następującą klasyfikację:

- płyty azbestowo-cementowe płaskie stosowane w budownictwie,
- płyty faliste azbestowo-cementowe dla budownictwa,
- rury i złącza azbestowo-cementowe,
- izolacje natryskowe środkami zawierającymi w swoim składzie azbest,
- wyroby cierne azbestowo-kauczukowe,

- przędza specjalna, w tym włókna azbestowe obrobione,
 - szczeliwa azbestowe,
 - taśmy tkane i plecione, sznury i sznurki,
 - wyroby azbestowo-kauczukowe, z wyjątkiem wyrobów ciernych,
 - papier, tektura,
 - inne wyroby zawierające azbest, oddzielnie niewymienione, w tym papier i tektura, podać jakie.
- 4) Ilość wyrobów azbestowych podana w jednostkach masy (Mg) oraz w jednostkach właściwych dla danego wyrobu (m², m³, mb).
- 5) Należy podać datę przeprowadzenia poprzedniej oceny; jeśli jest to pierwsza ocena, należy wpisać „pierwsza ocena”.



Załącznik 4. Wzór informacji o rodzaju, ilości i miejscach występowania substancji stwarzających szczególne zagrożenie dla środowiska

Gmina:
 Informacje za okres:
 Powiat:
 określające stan na dzień:
 Województwo:

Dział 1. Informacje dotyczące azbestu

Lp.	Opis pola	Informacje
Informacje ogólne		
1	Rok, którego dotyczą informacje ¹⁾	
2	Identyfikator województwa ¹⁾	
3	Identyfikator powiatu ¹⁾	
4	Identyfikator gminy ¹⁾	
5	Rodzaj gminy ^{1), 2)}	
Informacje dotyczące wyrobu zawierającego azbest		
6	Miejscowość, w której wyrób jest zlokalizowany ¹⁾	
7	Ulica ¹⁾	
8	Numer domu	
9	Numer działki ewidencyjnej ³⁾	
10	Obręb ewidencyjny ^{1), 4)}	
11	Rodzaj zabudowy ⁵⁾	
12	Nazwa miejsca lub urządzenia lub instalacji	
13	Nazwa i rodzaj wyrobu ⁶⁾	
14	Przewidywany termin usunięcia wyrobu	
15	Ilość posiadanego wyrobu ⁷⁾	
16	Ilość odpadów zawierających azbest przekazanych do unieszkodliwienia ⁸⁾	
17	Stopień pilności ⁹⁾	
18	Nazwa i numer dokumentu, na którym jest oznaczone miejsce występowania wyrobu	
19	Data ostatniej aktualizacji dokumentu	
Informacje dotyczące wprowadzania i zmian informacji		
20	Data wprowadzenia informacji	
21	Data ostatniej zmiany informacji	
22	Imię i nazwisko osoby dokonującej wpisu do rejestru	

Objaśnienia:

- 1) Zgodnie z krajowym rejestrem urzędowym podziału terytorialnego kraju, o którym mowa w ustawie z dnia 29 czerwca 1995 r. o statystyce publicznej (Dz. U. z 2012 r. poz. 591 oraz z 2013 r. poz. 2), zwanym dalej „rejestrem TERYT”.
- 2) Należy podać rodzaj gminy: miejska, wiejska, miejsko-wiejska, zgodnie z rejestrem TERYT.
- 3) Należy podać numer działki ewidencyjnej faktycznego miejsca występowania azbestu.
- 4) Należy podać numer obrębu ewidencyjnego faktycznego miejsca występowania azbestu.
- 5) Należy podać rodzaj zabudowy: budynek mieszkalny, budynek gospodarczy, budynek przemysłowy, budynek mieszkalno-gospodarczy, inny.
- 6) Przy określaniu rodzaju wyrobu zawierającego azbest należy stosować następującą klasyfikację:
 - płyty azbestowo-cementowe płaskie stosowane w budownictwie,
 - płyty azbestowo-cementowe faliste stosowane w budownictwie,
 - rury i złącza azbestowo-cementowe,
 - rury i złącza azbestowo-cementowe pozostawione w ziemi,
 - izolacje natryskowe wykonane środkami zawierającymi w swoim składzie azbest,
 - wyroby cierne azbestowo-kauczukowe,
 - przędza specjalna, w tym włókna azbestowe obrobione,
 - szczeliwa azbestowe,
 - taśmy tkane i plecione, sznury i sznurki,
 - wyroby azbestowo-kauczukowe, z wyjątkiem wyrobów ciernych,

- papier, tektura,
 - drogi zabezpieczone (drogi utwardzone odpadami zawierającymi azbest przed dniem wejścia w życie ustawy z dnia 19 czerwca 1997 r. o zakazie stosowania wyrobów zawierających azbest (Dz. U. z 2004 r. Nr 3, poz. 20, z późn. zm.), po trwałym zabezpieczeniu przed emisją włókien azbestu),
 - drogi utwardzone odpadami zawierającymi azbest przed dniem wejścia w życie ustawy z dnia 19 czerwca 1997 r. o zakazie stosowania wyrobów zawierających azbest, które nie zostały zabezpieczone trwale przed emisją włókien azbestu,
 - inne wyroby zawierające azbest, oddzielnie niewymienione, w tym papier i tektura; podać jakie.
- 7) Ilość wyrobu należy podać w jednostce właściwej dla danego wyrobu (kg, m², m³, m, km).
- 8) Ilość odpadu należy podać w jednostce właściwej dla danego odpadu (kg).
- 9) Określony na podstawie oceny stanu i możliwości bezpiecznego użytkowania wyrobów zawierających azbest, o której mowa w § 4 ust. 2 rozporządzenia Ministra Gospodarki, Pracy i Polityki Społecznej z dnia 2 kwietnia 2004 r. w sprawie sposobów i warunków bezpiecznego użytkowania i usuwania wyrobów zawierających azbest (Dz. U. Nr 71, poz. 649, z późn. zm.).



Załącznik 5. Karta ewidencji odpadu

KARTA EWIDENCJI ODPADU ¹⁾				Nr karty	Rok kalendarzowy					
Kod odpadu ²⁾										
Rodzaj odpadu ³⁾										
Procentowa zawartość PCB w odpadzie ³⁾										
Posiadacz odpadów ⁴⁾										
Adres posiadacza odpadów⁵⁾										
Województwo	Gmina	Miejscowość	Telefon służbowy	Faks służbowy						
Ulica		Nr domu	Nr lokalu	Kod pocztowy						
Miejsce prowadzenia działalności⁶⁾										
Województwo	Gmina	Miejscowość	Telefon służbowy	Faks służbowy						
Ulica		Nr domu	Nr lokalu	Kod pocztowy						
Działalność w zakresie: ⁷⁾										
W <input type="checkbox"/>		Zb <input type="checkbox"/>		Od <input type="checkbox"/>						
Un <input type="checkbox"/>		Ok <input type="checkbox"/>								
Miesiąc	Masa wytworzonych odpadów [Mg] ^{8, 9)}	Masa odebranych odpadów komunalnych [Mg] ^{8, 10, 11)}	Masa przyjętych odpadów [Mg] ⁸⁾	Nr karty przekazania odpadu ¹²⁾	Gospodarowanie odpadami					
					We własnym zakresie		Odpady przekazane		imię i nazwisko osoby sporządzającej	
					masa [Mg] ^{8, 13)}	metoda odzysku R ¹⁴⁾	metoda unieszkodliwiania D ¹⁵⁾	masa [Mg] ⁸⁾		nr karty przekazania odpadu ¹⁶⁾

Objaśnienia:

- 1) W przypadku wytwarzania, zbierania, odzysku i unieszkodliwiania odpadów należy sporządzać osobną kartę ewidencji odpadu dla każdego miejsca prowadzenia działalności, z wyjątkiem usług, o których mowa w art. 3 ust. 3 pkt 22 ustawy z dnia 27 kwietnia 2001 r. o odpadach. W przypadku odbierania odpadów komunalnych należy sporządzić osobno kartę dla każdej gminy, z terenu której odpady komunalne są odbierane. Nie dotyczy komunalnych osadów ściekowych stosowanych w celach, o których mowa w art. 43 ust. 1 ustawy z dnia 27 kwietnia 2001 r. o odpadach, prowadzącego zakład przetwarzania, o którym mowa w ustawie z dnia 29 lipca 2005 r. o zużytych sprzęcie elektrycznym i elektronicznym (Dz. U. Nr 180, poz. 1495, z późn. zm.), w zakresie odpadów powstałych w wyniku demontażu używanego sprzętu elektrycznego i elektronicznego, oraz prowadzącego stację demontażu i prowadzącego punkt zbierania pojazdów, o których mowa w ustawie z dnia 20 stycznia 2005 r. o recyklingu pojazdów wycofanych z eksploatacji (Dz. U. Nr 25, poz. 202, z późn. zm.), w zakresie gospodarowania pojazdami wycofanymi z eksploatacji.
- 2) Zgodnie z katalogiem odpadów stanowiącym załącznik do rozporządzenia Ministra Środowiska z dnia 27 września 2001 r. w sprawie katalogu odpadów (Dz. U. Nr 112, poz. 1206).
- 3) Dotyczy działalności w zakresie unieszkodliwiania PCB.
- 4) Podać imię i nazwisko lub nazwę posiadacza odpadów. W przypadku odbierania odpadów komunalnych posiadaczem obowiązującym do wypełnienia karty ewidencji odpadu jest przedsiębiorca, który uzyskał zezwolenie na prowadzenie działalności w zakresie odbierania odpadów od właścicieli nieruchomości, o którym mowa w ustawie z dnia 13 września 1996 r. o utrzymaniu czystości i porządku w gminach (Dz. U. z 2005 r. Nr 236, poz. 2008, z późn. zm.), lub gminna jednostka organizacyjna, o której mowa w tej ustawie.
- 5) Podać adres zamieszkania lub siedziby posiadacza odpadów.
- 6) Podać adres miejsca prowadzenia działalności. W przypadku posiadania decyzji na prowadzenie działalności na terenie całego kraju lub na określonym obszarze należy wskazać adres siedziby lub miejsca zamieszkania posiadacza odpadów. W przypadku przedsiębiorcy, który uzyskał zezwolenie na odbieranie odpadów komunalnych od właścicieli nieruchomości, o którym mowa w ustawie z dnia 13 września 1996 r. o utrzymaniu czystości i porządku w gminach, należy podać województwo i gminę.
- 7) Zaznaczyć symbolem X właściwy kwadrat: W - wytwarzanie odpadów, Zb - zbieranie odpadów, Od - odzysk, Un - unieszkodliwianie odpadów, Ok - odbieranie odpadów komunalnych.
- 8) Podać masę odpadów z dokładnością co najmniej do pierwszego miejsca po przecinku dla odpadów innych niż niebezpieczne; co najmniej do trzeciego miejsca po przecinku dla odpadów niebezpiecznych.
- 9) Nie dotyczy odpadów komunalnych.
- 10) Odpady komunalne w rozumieniu definicji zawartej w ustawie z dnia 27 kwietnia 2001 r. o odpadach.
- 11) Wypełnia przedsiębiorca, który uzyskał zezwolenie na prowadzenie działalności w zakresie odbierania odpadów od właścicieli nieruchomości, o którym mowa w ustawie z dnia 13 września 1996 r. o utrzymaniu czystości i porządku w gminach, lub gminna jednostka organizacyjna, o której mowa w tej ustawie.
- 12) Podać nr karty przekazania, na podstawie której odpad został przyjęty. W przypadku przywozu odpadów na terytorium kraju należy wpisać "Przywóz do RP". W przypadku przyjmowania odpadów z innego miejsca prowadzenia działalności danego posiadacza odpadów należy wskazać to miejsce, podając województwo, nazwę miejscowości, ulicę, nr domu i lokalu. W przypadku przyjmowania odpadów od posiadacza zwolnionego z obowiązku prowadzenia ewidencji odpadów rubryka pozostaje niewypełniona.
- 13) Podać masę odpadów zagospodarowanych we własnym zakresie.
- 14) Symbole R określają procesy odzysku zgodnie z załącznikiem nr 5 do ustawy z dnia 27 kwietnia 2001 r. o odpadach.
- 15) Symbole D określają procesy unieszkodliwiania odpadów zgodnie z załącznikiem nr 6 do ustawy z dnia 27 kwietnia 2001 r. o odpadach.
- 16) Podać nr karty przekazania odpadu, którą został przekazany innemu posiadaczowi odpadów. W przypadku wywozu odpadów poza terytorium kraju należy wpisać "Wywóz poza RP". W przypadku przekazania odpadów osobom fizycznym lub jednostkom organizacyjnym niebędącym przedsiębiorcami do wykorzystania na własne potrzeby zgodnie z przepisami wydanymi na podstawie art. 33 ust. 3 ustawy z dnia 27 kwietnia 2001 r. o odpadach należy wpisać "Przekazane os. fiz.". W przypadku przekazywania do innego miejsca prowadzenia działalności danego posiadacza odpadów należy wskazać to miejsce, podając województwo, nazwę miejscowości, ulicę, nr domu i lokalu.

Załącznik 6. Karta przekazania odpadu

KARTA PRZEKAZANIA ODPADU		Nr karty ¹⁾	Rok kalendarzowy
Posiadacz odpadów, który przekazuje odpad ^{2,3)}		Transportujący odpad ^{2,4)}	
Adres ⁵⁾		Adres ^{5,6)}	
Nr REGON ⁵⁾		Nr REGON ^{5,7)}	
Miejsce przeznaczenia odpadów ⁸⁾		Posiadacz odpadów, który przyjmuje odpad ²⁾	
Rodzaj procesu przetwarzania, któremu powinien zostać poddany odpad ⁹⁾		Adres ⁵⁾	
Wnoszę o wydanie dokumentu potwierdzającego odzysk lub recykling ¹⁰⁾		Nr REGON ⁵⁾	
		TAK <input type="checkbox"/>	
		NIE <input type="checkbox"/>	
Kod odpadu ¹¹⁾	Rodzaj odpadu ¹¹⁾		
Data/miesiąc ^{12,13)}	Masa przekazanych odpadów [Mg] ¹⁴⁾	Numer rejestracyjny pojazdu, przyczepy lub naczepy ^{7,15)}	
Potwierdzam przekazanie odpadu	Potwierdzam wykonanie usługi transportu ^{4,6)}	Potwierdzam przejęcie odpadu	
data, pieczęć i podpis	data, pieczęć i podpis	data, pieczęć i podpis	

Objaśnienia:

- 1) Numer jest nadawany przez posiadacza odpadów, który przekazuje odpad.
- 2) Podać imię i nazwisko lub nazwę podmiotu.
- 3) W przypadku odpadów komunalnych do wypełnienia karty przekazania odpadu jest obowiązany przedsiębiorca, który uzyskał zezwolenie na prowadzenie działalności w zakresie odbierania odpadów od właścicieli nieruchomości, o którym mowa w ustawie z dnia 13 września 1996 r. o utrzymaniu czystości i porządku w gminach (Dz. U. z 2005 r. Nr 236, poz. 2008, z późn. zm.), lub gminna jednostka organizacyjna, o której mowa w tej ustawie.
- 4) Dotyczy przedsiębiorcy transportującego odpady, niebędącego posiadaczem odpadów, działającego na zlecenie innego posiadacza odpadów, który zlecił mu wykonanie usługi transportu odpadów.
- 5) Podać adres zamieszkania lub siedziby podmiotu.
- 6) O ile posiada.
- 7) W przypadku gdy odpad jest transportowany kolejno przez dwóch lub więcej prowadzących działalność w zakresie transportu odpadów, w oznaczonych rubrykach należy podać wymagane dane i podpisy wszystkich transportujących odpad z zachowaniem kolejności transportowania odpadu.
- 8) Podać adres miejsca odbioru odpadu, pod który należy dostarczyć odpad, wskazany przez posiadacza odpadu transportującemu odpady.
- 9) Dotyczy stacji demontażu w przypadku przekazywania odpadów powstałych w wyniku demontażu pojazdów wycofanych z eksploatacji. Podać symbol R lub D. Symbole R określają procesy odzysku zgodnie z załącznikiem nr 5 do ustawy z dnia 27 kwietnia 2001 r. o odpadach. Symbole D określają procesy unieszkodliwiania odpadów zgodnie z załącznikiem nr 6 do ustawy z dnia 27 kwietnia 2001 r. o odpadach.
- 10) Dotyczy dokumentów wystawianych przez prowadzących odzysk lub recykling na podstawie ustawy z dnia 11 maja 2001 r. o obowiązkach przedsiębiorców w zakresie gospodarowania niektórymi odpadami oraz o opłacie produktowej (Dz. U. z 2007 r. Nr 90, poz. 607, z późn. zm.).
- 11) Zgodnie z katalogiem odpadów stanowiącym załącznik do rozporządzenia Ministra Środowiska z dnia 27 września 2001 r. w sprawie katalogu odpadów (Dz. U. Nr 112, poz. 1206).
- 12) W przypadku odpadów niebezpiecznych podać datę przekazania odpadu.
- 13) Karta może być stosowana jako jednorazowa karta przekazania odpadu lub jako zbiorcza karta przekazania odpadu, obejmująca odpad danego rodzaju przekazywany łącznie w czasie jednego miesiąca kalendarzowego, za pośrednictwem tego samego transportującego odpady temu samemu posiadaczowi odpadów.
- 14) Podać masę odpadów z dokładnością co najmniej do pierwszego miejsca po przecinku dla odpadów innych niż niebezpieczne; co najmniej do trzeciego miejsca po przecinku dla odpadów niebezpiecznych.
- 15) Dotyczy odpadów niebezpiecznych.