

**UCHWAŁA NR XXX/143/05
RADY GMINY KUŹNICA
z dnia 27 września 2005r**

w sprawie wyrażenia opinii o uznaniu lasów za ochronne

Na podstawie art. 16 ust. 1 i 2 ustawy z dnia 28 września 1991r o lasach (Dz.U. z 2005r Nr 45, poz. 435) Rada Gminy Kuźnica uchwala co następuje:

§ 1

Opiniuje się pozytywnie wnioski o uznanie lasów za ochronne, zgodnie z wykazem lasów wnioskowanych o uznanie za ochronione, stanowiącym załącznik do niniejszej uchwały.

§ 2

Wykonanie uchwały powierza się Wójtowi Gminy Kuźnica.

§ 3

Uchwała wchodzi w życie z dniem podjęcia i podlega ogłoszeniu na tablicy ogłoszeń Urzędu Gminy Kuźnica.

Przewodniczący
Rady Gminy Kuźnica
mgr/inż. Janusz Bilim

Uzasadnienie; Z wnioskiem o uznanie powierzchni lasów za ochronione do Rady Gminy Kuźnica wystąpiło Nadleśnictwo Czarna Białostocka w obszarach zasobów wodnych. Drzewostany zlokalizowane na siedliskach wilgotnych i bagiennych, położone wzdłuż rzek i innych cieków wodnych chronią zasoby wodne zgodnie z zasadami hodowli i użytkowania lasu odnośnie lasów wodochronnych.

Nadleśnictwo: 05 000 50 116
 16-020 Czarna Białostocka
 ul. Marszałkowska 27
 tel/fax (085) 710-33-80
 NIP 542-030-42-93

WYKAZ LASÓW WNIOSKOWANYCH O UZNANIE ZA OCHRONNE

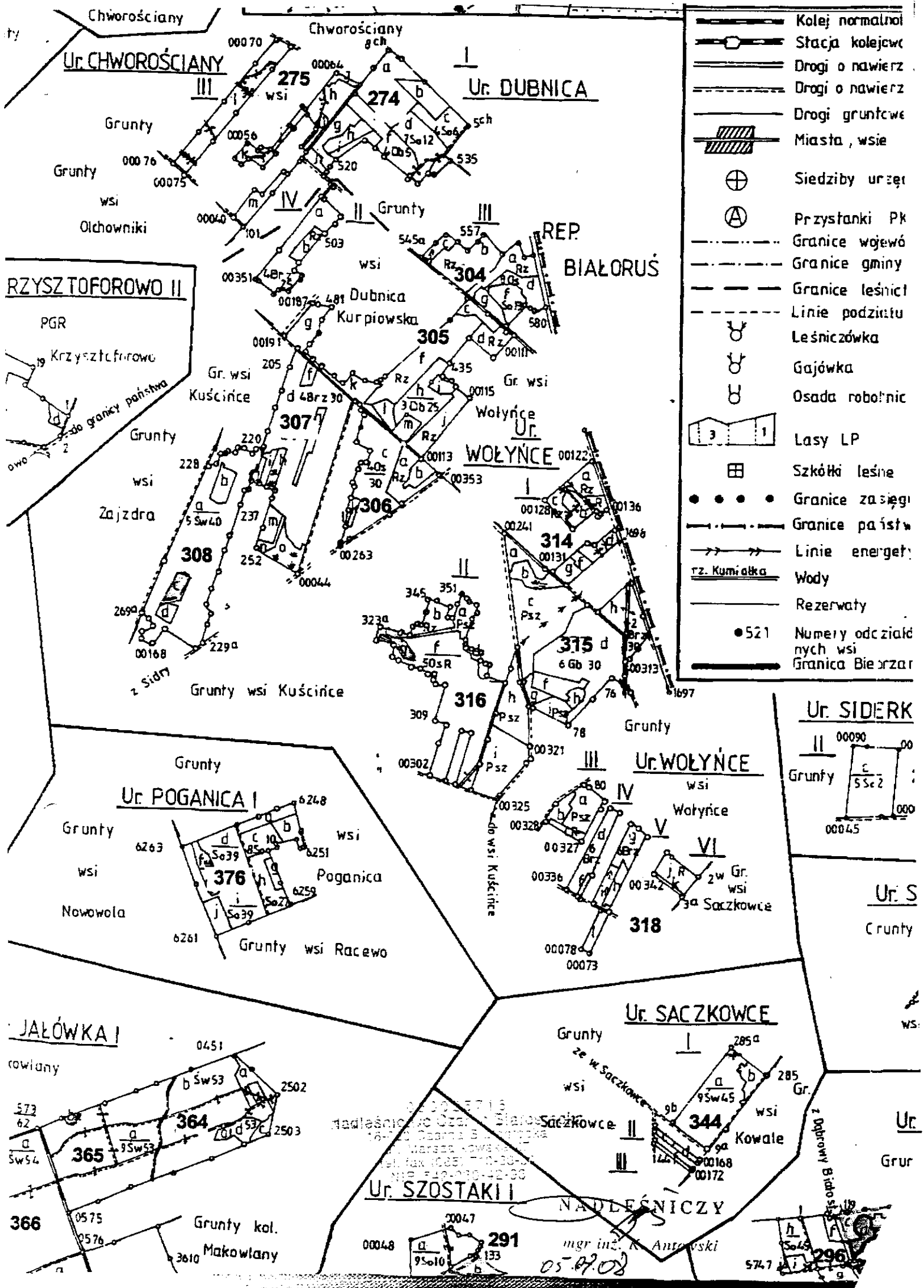
Nadleśnictwo: Czarna Białostocka

Obręb leśny: Kumiałka

OKREŚLENIE POWIERZCHNI I OPIS LASU				UZASADNIENIE WNIOSKU	WNOSKOWANE SZCZEGÓLNE SPOSOBY PROWADZENIA GOSPODARKI LEŚNEJ	
Poz.	Kategoria ochronności	Oddziały i pododdziały	Powier- zchni a w ha	Opis lasu (typ siedl., gat. pan., kl.w.)	a) cel uznania b) skutki społeczne, c) skutki przyrodnicze, d) skutki ekonomiczne.	a) ograniczenie pozyskania, b) nakazy wykonania określonych zabiegów, c) konieczność założenia i utrzymania urządzeń ochronnych, d) ograniczenie udostępnienia lasu.
1	2	3	4	5	6	7
8.	Lasy wodochronne	308c, 316g, 319g,h,j(obr. ew. Kuścińce-60/1, 60/2, 66/1, 72, 75/1), 348(obr. ew. Wyzgi-38, 52, 59/1, 59/2, obr. ew. Kuściń dz.21/2 46, 58/1, 58/2), 355(obr. ew. Litwinki dz. 335/6, 346/6, 343/7), 389(obr. ew. Czuprynowo dz.27)396(obr.ew. Losośna dz98'2, obr.ew. Popławce dz. 631,638), 444(obr.ew. Toloczki Wielkie dz.76/2, 88/1),322d,f,h,j,k,y, 323f,l,n,r,w,x,y,z. 324a,d, 333k,l, 336b,g, 337d, 341f,j, 343g, 382r,	73,12	Bw, Bb, BMśw, BMw, BMb, LMśw, LMw, LMb, Lw, Ol, Oll; So niezal., I-VI kl. w. Św niezal. I-IV, VI kl. w. Dh niezal. I-V kl. w. Js II, IV kl. w. Brz I-III, V, kl. w. Ol I-IV kl. w. Tp II kl.w. Os II-IV kl. W.	Drzewostany zlokalizowane na siedliskach wilgotnych i bagiennych, położone wzdłuż rzek i innych cieków wodnych. Chronią zasoby wodne.	Zgodnie z zasadami hodowli i użytkowania lasu odnośnie lasów wodochronnych.
Razem			73,12			

NADLEŚNICZY

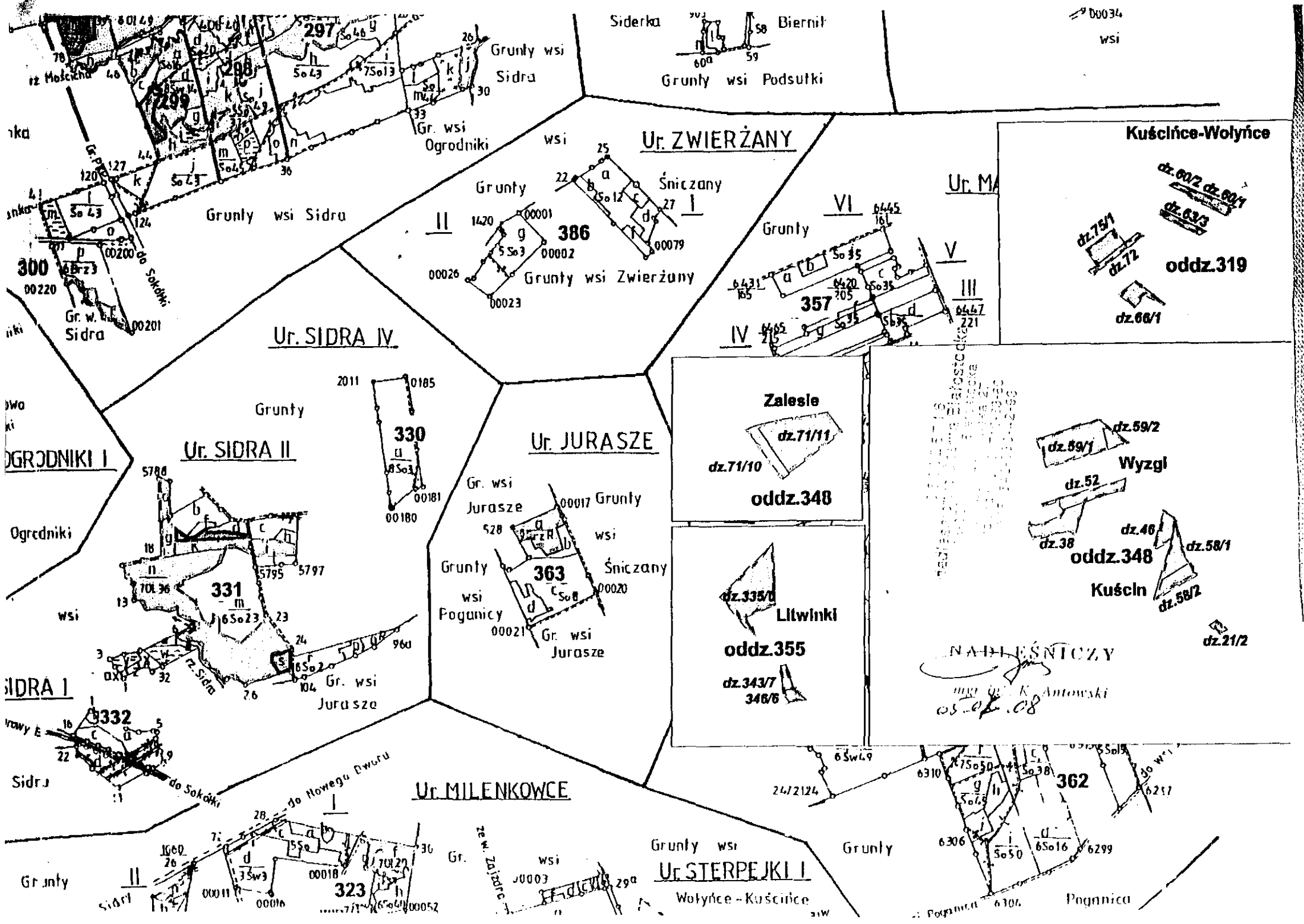
 mgr inż. K. Antowski

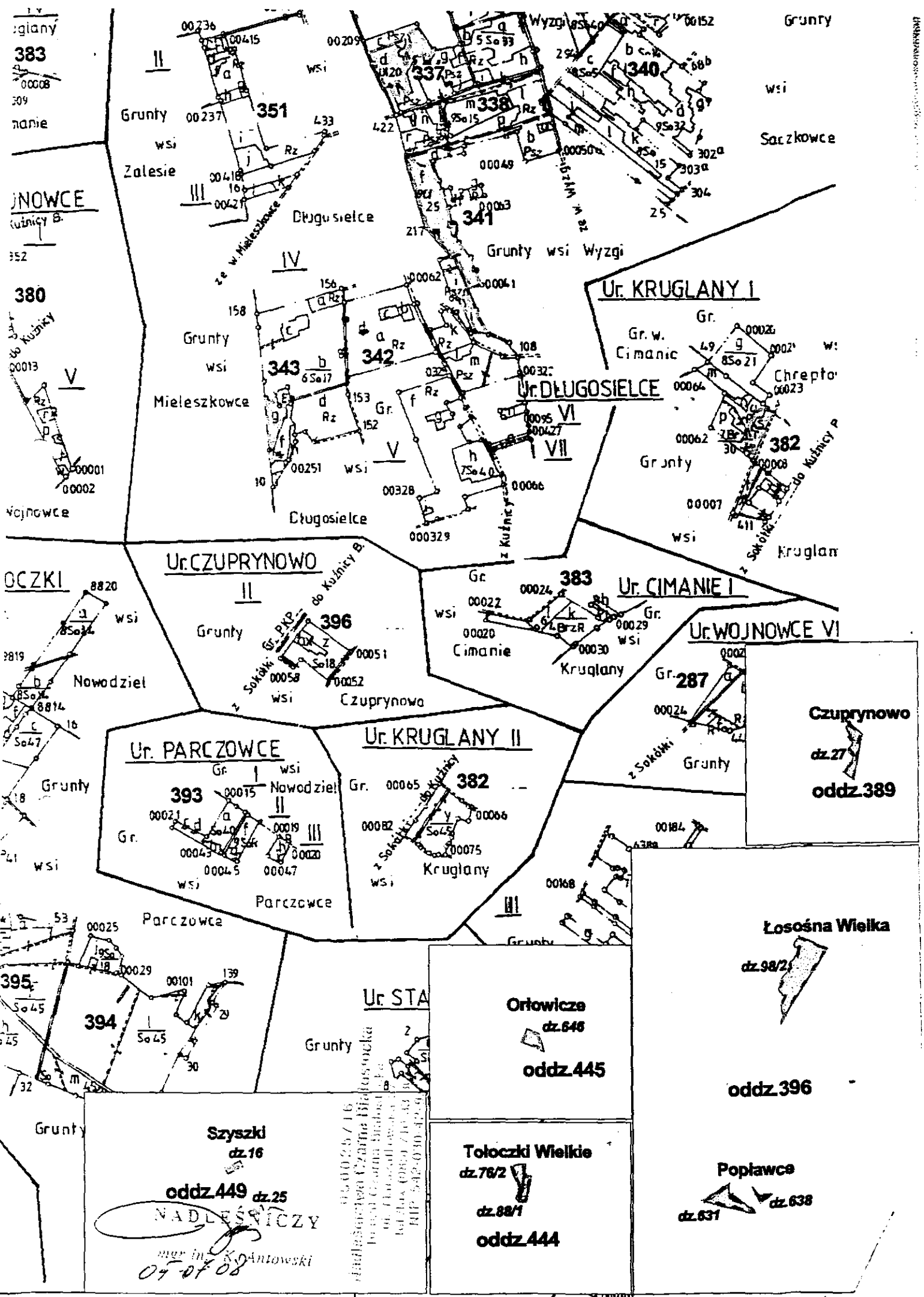


	Kolej normalna
	Stacja kolejowa
	Drogi o nawierz.
	Drogi o nawierz.
	Drogi gruntowe
	Miasta, wsie
	Siedziby urzęd.
	Przystanki PK
	Granice wojewó
	Granice gminy
	Granice leśnic
	Linie podziestu
	Leśniczówka
	Gajówka
	Osada robotnic
	Lasy LP
	Szkółka leśne
	Granice zasięgi
	Granice państw
	Linie energii
	Wody
	Rezerwy
	521 Numery odczaiłnych wsi
	Granica Białost

Nadleśniczość Odc. Białost
 16-000 Opatonia Białostka
 ul. Marszałkowska 11
 tel. fax (025) 778-88-01
 NIP 519-030-42-00

mgr inż. K. Antowski
 05-09-08





Gr. wsi Wyzgost
383
 00008
 309
 nanie

Gr. wsi Wyzgost
380
 00013
 00001
 00002

Gr. wsi Wyzgost
383
 00022
 00020
 00030

Gr. wsi Wyzgost
351
 00237
 00418
 00421

Gr. wsi Wyzgost
343
 00251
 00328
 000329

Gr. wsi Wyzgost
396
 00058
 00052
 00051

Gr. wsi Wyzgost
393
 00021
 00043
 00045
 00047

Gr. wsi Wyzgost
382
 00065
 00062
 00075

Gr. wsi Wyzgost
395
 00025
 00029
 00101
 00139

Gr. wsi Wyzgost
394
 00045
 00030

Gr. wsi Wyzgost
Szyski
 dz. 16

Gr. wsi Wyzgost
oddz. 449 dz. 25
NADLEŚNICY

mgr inż. K. Antowski
 07-07-08

Gr. wsi Wyzgost
Ur. STA

Gr. wsi Wyzgost
Orłowice
 dz. 646

Gr. wsi Wyzgost
oddz. 445

Gr. wsi Wyzgost
Toloczki Wielkie
 dz. 76/2

Gr. wsi Wyzgost
 dz. 88/1

Gr. wsi Wyzgost
oddz. 444

Gr. wsi Wyzgost
Ur. CIMANIE I

Gr. wsi Wyzgost
Ur. WOJNOWCE VI

Gr. wsi Wyzgost
287

Gr. wsi Wyzgost
Czuprynowo

Gr. wsi Wyzgost
 dz. 27

Gr. wsi Wyzgost
oddz. 389

Gr. wsi Wyzgost
Łosośna Wielka

Gr. wsi Wyzgost
 dz. 98/2

Gr. wsi Wyzgost
oddz. 396

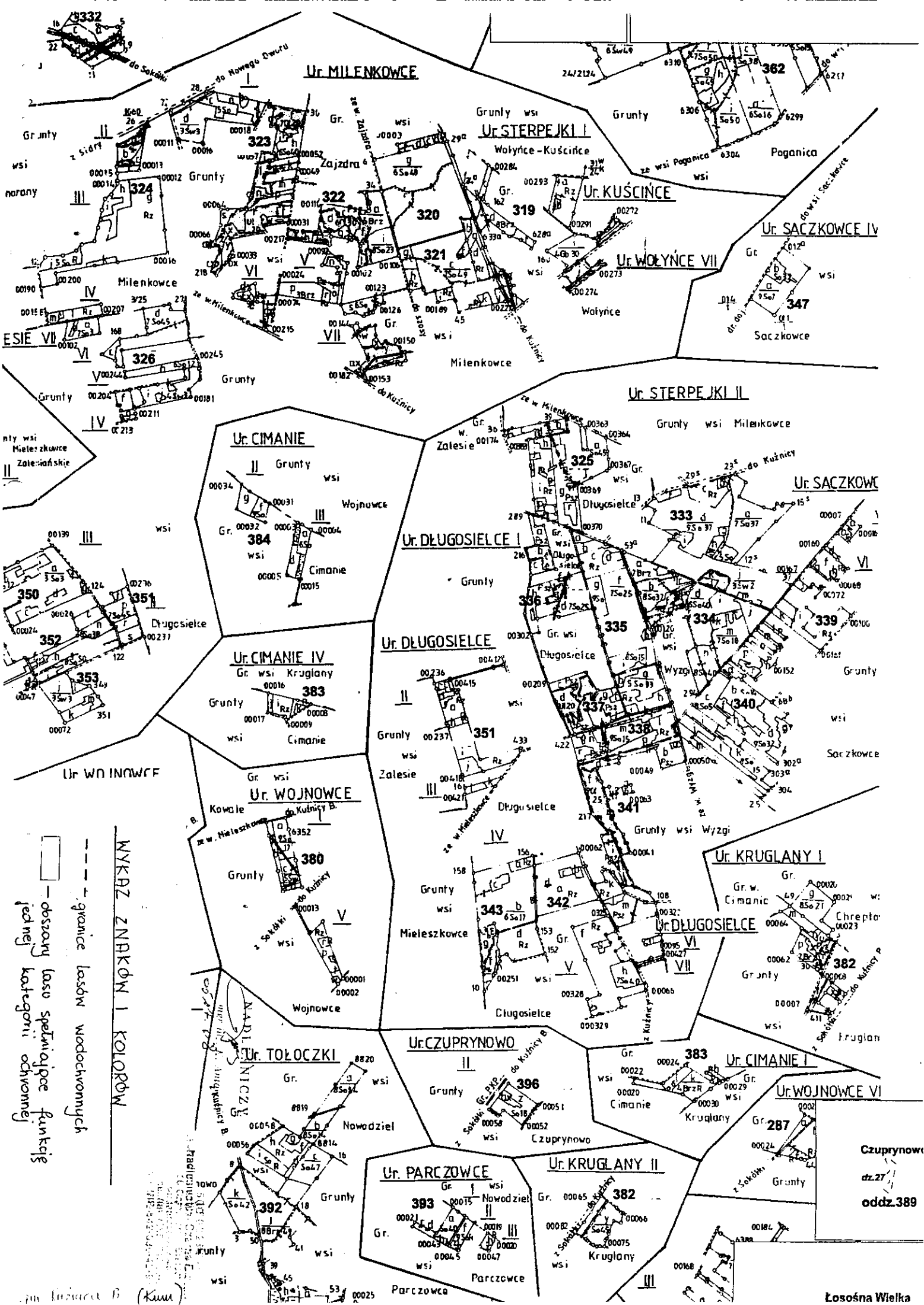
Gr. wsi Wyzgost
Popławce

Gr. wsi Wyzgost
 dz. 631

Gr. wsi Wyzgost
 dz. 638

050025/16
 Nadleśnictwo Czarna Białosocka
 ul. Czarna Białosocka 16
 14-110-00000
 tel. 091-710-33
 fax 091-710-33
 NIP 542-010-424

LUBUSKI URZĄD REJONOWY W KRAKOWIE



- obszary lasu spełniające funkcję
 jednej kategorii ochronnej
 - granice lasów wodochronnych
 WYKAZ ZNAKÓW I KOLORÓW

Czuprynowo
 dz. 27
 oddz. 389

Łosośna Wielka

gm. Kuźnica B (Kum)