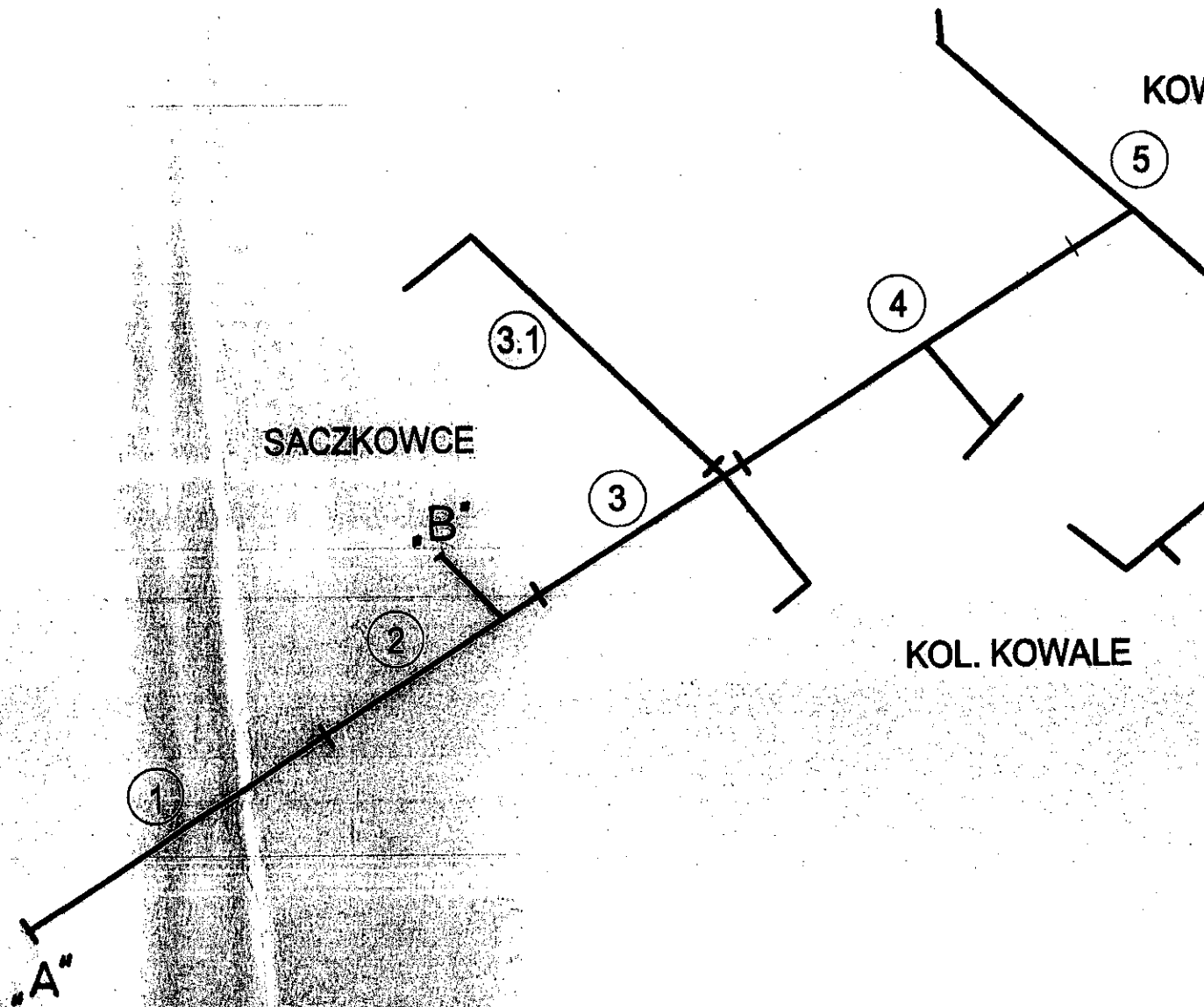


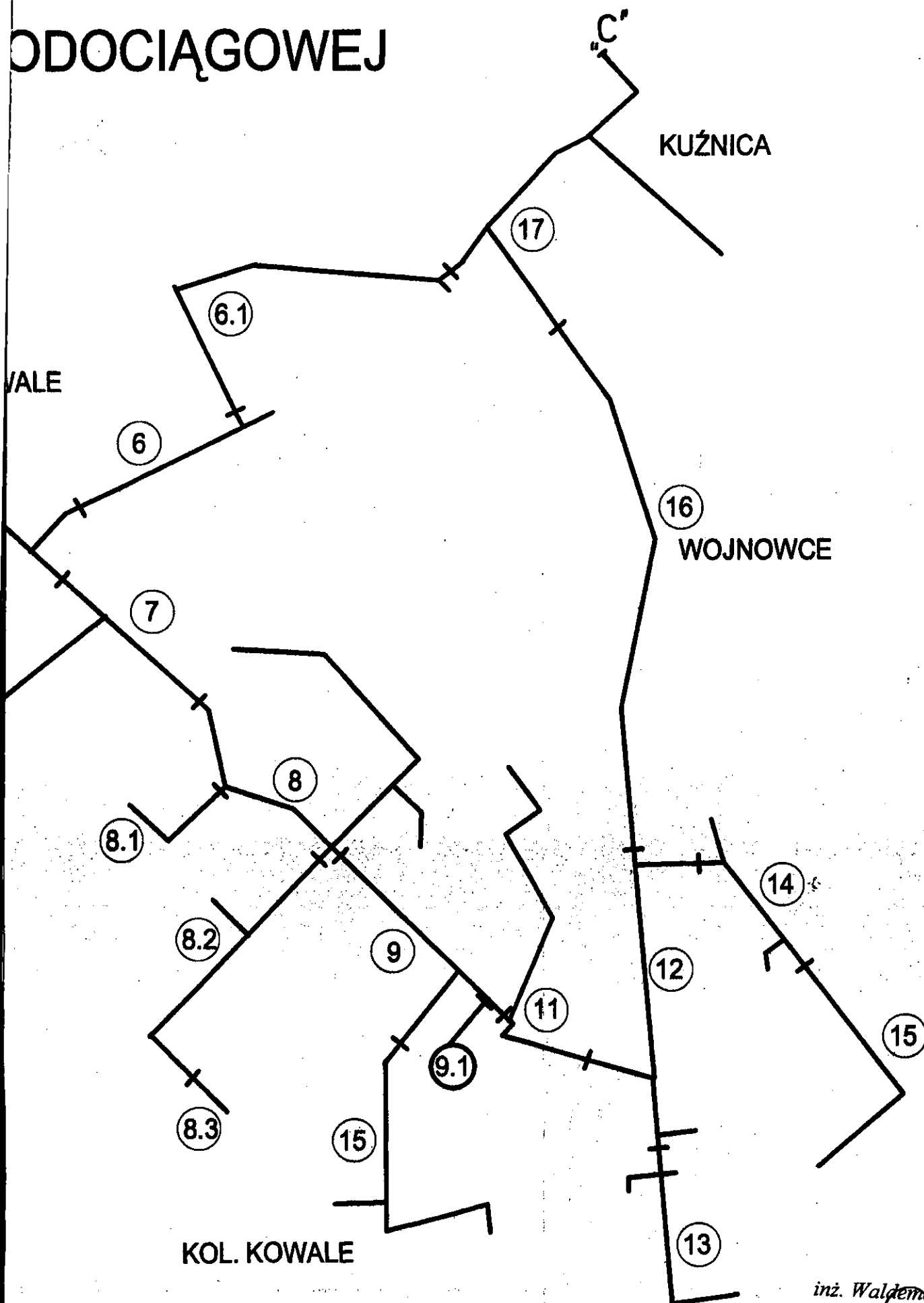
1/2

# SCHEMAT SIECI W



2/2

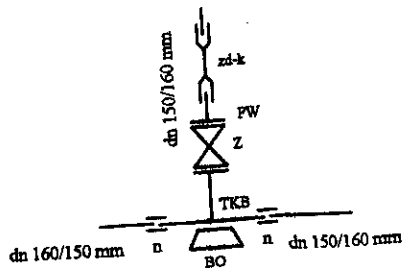
# ODOCIĄGOWEJ



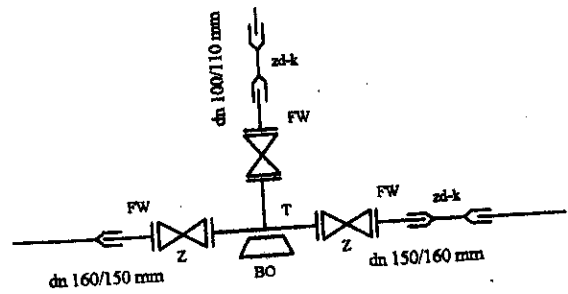
inż. Waldemar Gąsiewski  
upr. do projektowania w branży Sanitarnej  
w zakresie Sieci i Instalacji Sanitarnych  
Nr 494/86 FSUW-7/90

# SCHEMATY WĘZŁÓW

węzeł "1"



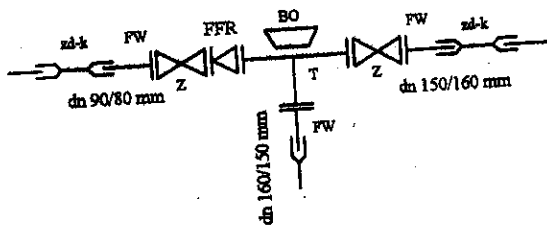
węzeł "2"



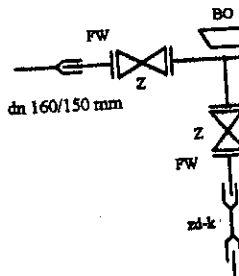
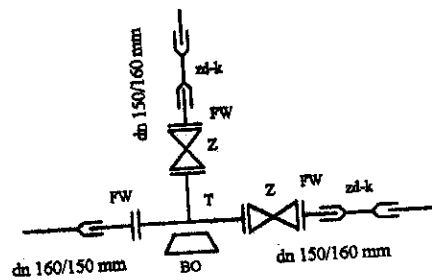
dn 160/150

węzeł "10"

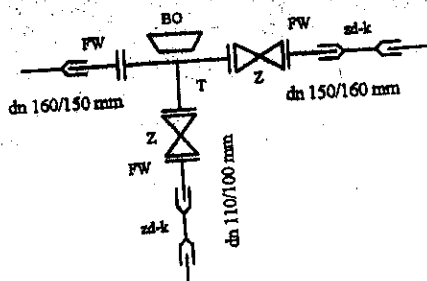
węzeł "6"



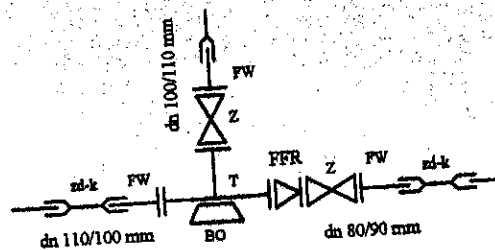
węzeł "7"



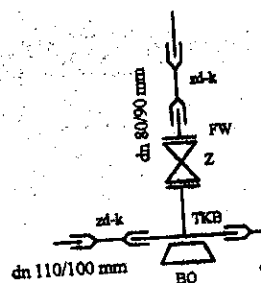
węzeł "14"



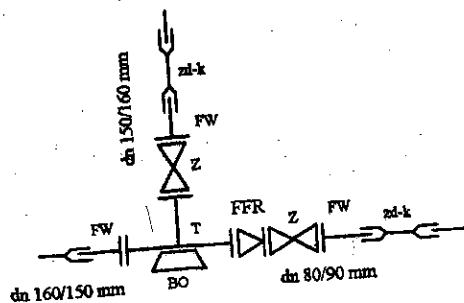
węzeł "15"



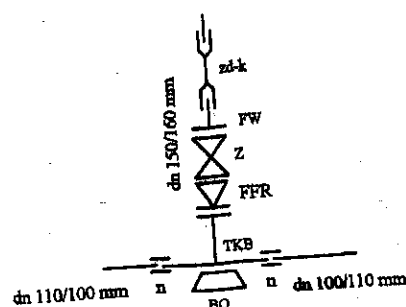
węzeł "16"



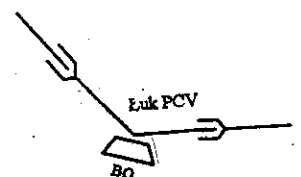
węzeł "23"



węzeł "C"

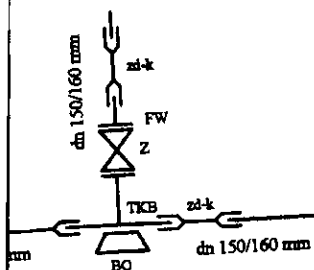


Załamane trasy  
kąt > 30 st.

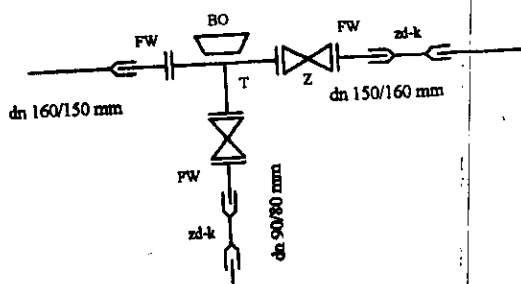


# ÓW ROZGAŁĘŻNYCH

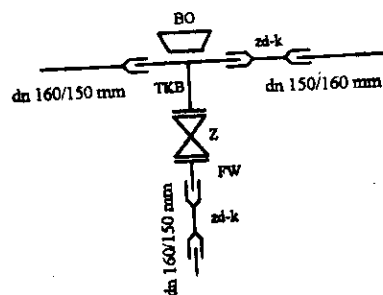
węzeł "3"



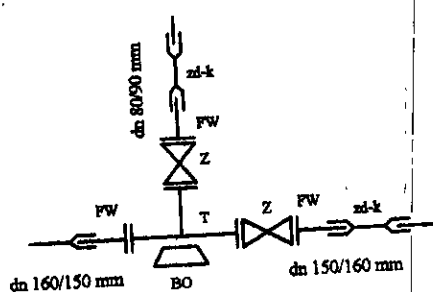
węzeł "4"



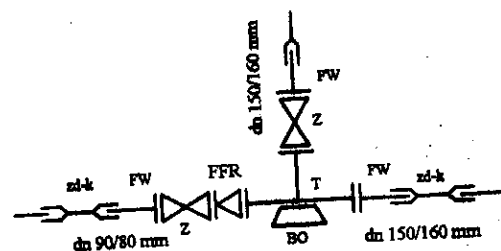
węzeł "5" "8" "8.1" "9" "11" "21" "22"



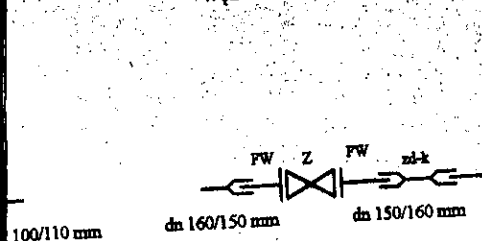
węzeł "12"



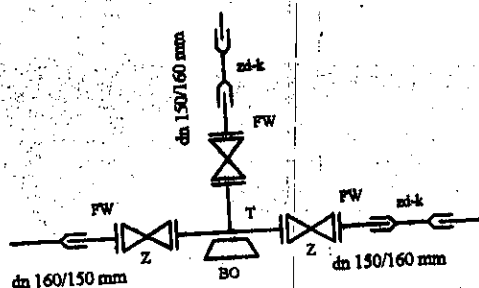
węzeł "13"



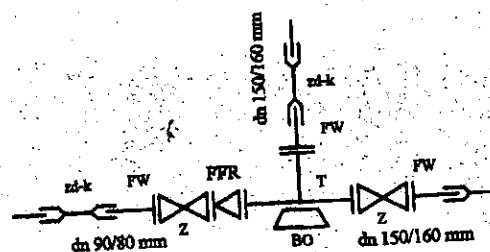
węzeł "17" "19" "21"



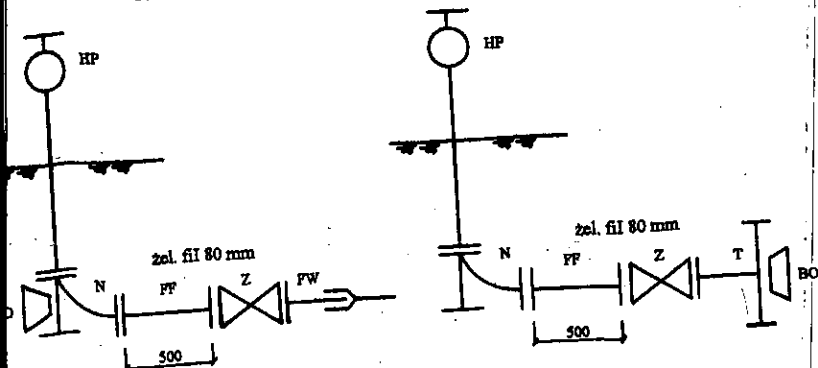
węzeł "18"



węzeł "20"



SCHEMAT ZABUDOWY  
HYDRANTÓW P.POŻ.



## OZNACZENIA:

- T - trójnik żeliwny kotłowy
- TKB - trójnik kotłowo-bosy
- Z - zasuwka kotłowa żeliwna
- FFR - zwężka redukcyjna żeliwna kotłowa
- N - kołano żeliwne dwukotłowe ze stopą fi 80
- FF - króciec żeliwny dwukotłowy fi 80
- FW - króciec żeliwny jednokotłowy
- HP - hydrant ppoż. fi 80
- BO - blok oporowy betonowy
- Zd-k - złączka dwukotłowa PCV
- n - nasuwka PCV

inż. Waldemar Gąsiewski  
upr. do projektowania w branży sanitarnej  
w zakresie sieci i instalacji sanitarnych  
Nr 494/86 i SUW-7/90



**szkic orientacyjny 1:200.000**

**Wykonawca:**

**Z up. ZARZĄDU**

**Andrzej Krzysztof Kostera**  
**GEODETA UPRAWNIONY**  
Nr upr. 13149

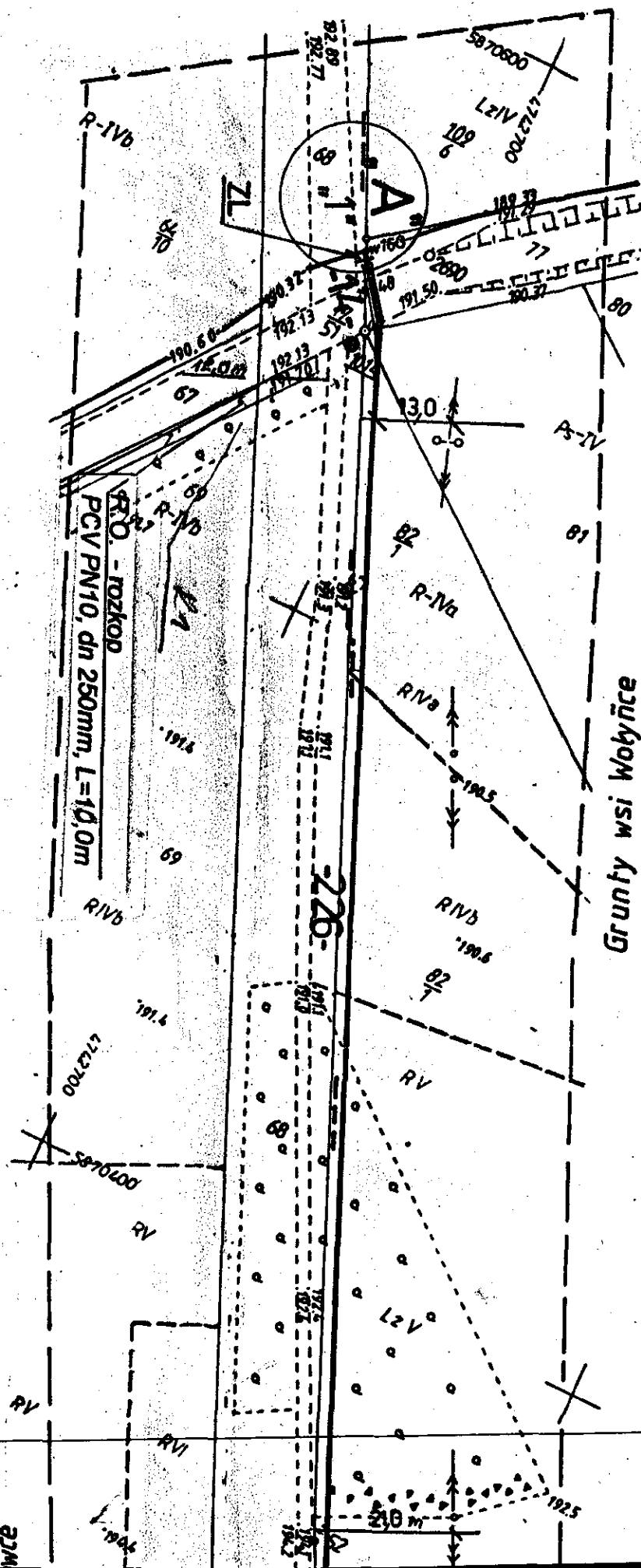
CE

## Plan aktualizacji treści

**przyjęte do zasobu**

ed nr. 1562-6/2005

## PROJEKTOWYCH



$$\frac{2}{6}$$

## Starosty

inż. Czesław Lukowski  
Inspektor  
w Wydz. do Gospod. i  
Miejsc i Nieruchomości

**Grunty wsi Milenka**

# Grunty wsi Wołyńce

~~PVC DN160mm L=805,0m~~

ws: Wotyńce

CA BIAŁOSTOCKA.

po

**PARAGRAPH**

N

$$\begin{array}{r} 1407 \\ 152.1 \\ 1409 \\ \hline 142.8 \end{array}$$
$$\begin{array}{r} 16.54 \\ \hline 138.8 \end{array}$$
$$\begin{array}{r} 168 \\ \hline 164 \end{array}$$

Grunty wsi  
Milenkowce

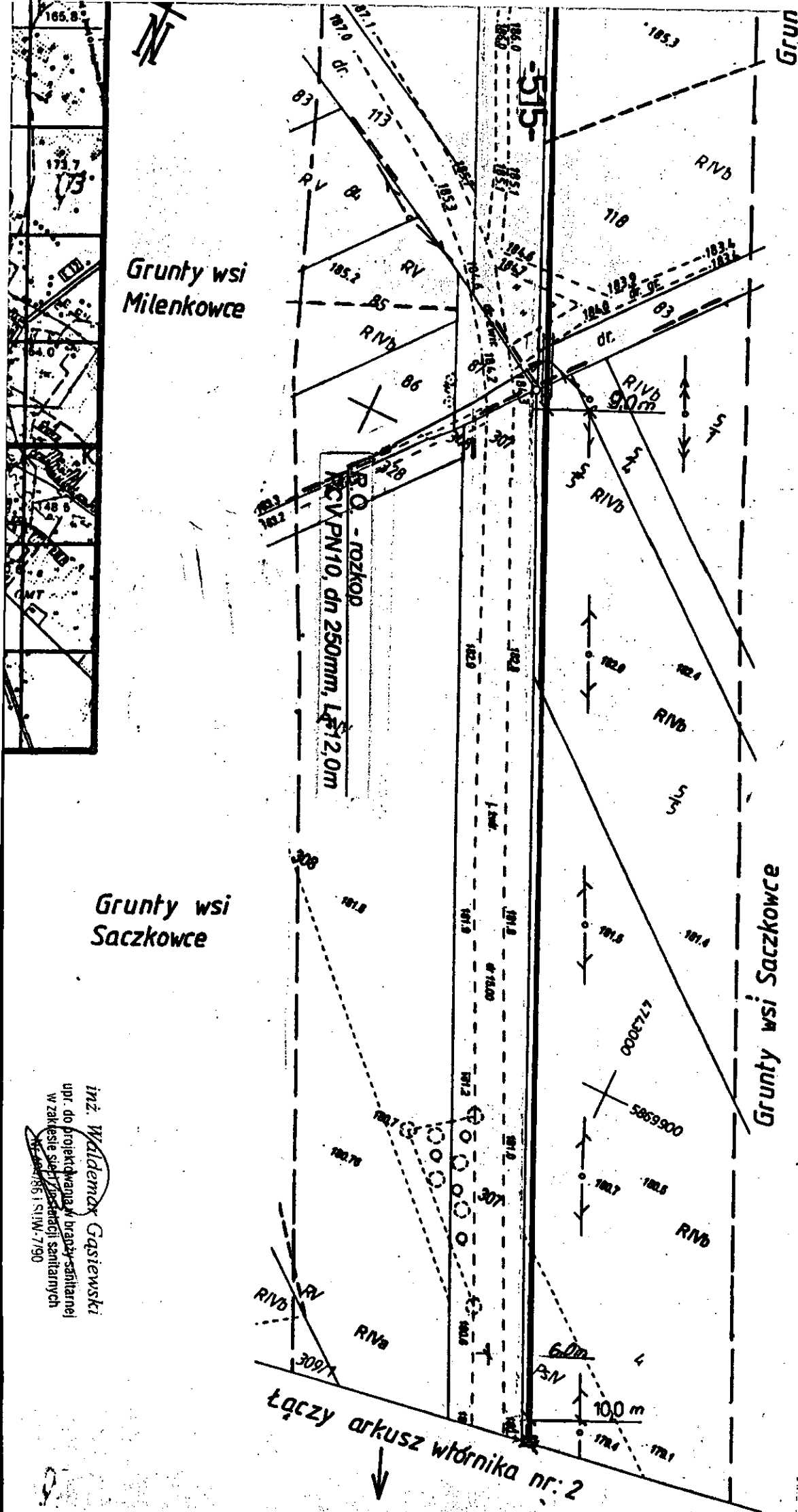
Grunty wsi  
Saczkowce

Grunty wsi Saczkowce

R.O. - rozkop  
KCV PN10, dn 250mm, L=12,0m

inż. Waldemar Gasiński  
upr. do projektowania w branży sanitarniej  
w zakresie sieci i instalacji sanitarnych  
nr. 441956 i SIW-7/90

Łączy arkusz włóknika nr: 2



# KOPIA MAPY ZASADNICZEJ

skala 1:1000

Obiekt : WOŁYŃCE, SACZKOWCE, KOWALE,  
WOJNOWCE, KUŹNICA BIAŁOSTOCKA.

Gmina : Kuźnica Białostocka

Powiat : sokólski

woj. podlaskie

Nr ewidencyjny wtórnika: 1562-6/2005

Sekcja : 236.113. 251,253 236.131.051

Arkusz wtórnika : 1 (17)

Kerg : 1449 1505

L.ks.rob 66/2005

Mapa aktualna na dzień : 18.10.2005r

PODLASKIE BIURO GEODEZJI  
Spółka z o.o.  
w Białymstoku  
NIP 521-000-578  
Pracowni 8  
16-100 Sokółki, ul. Północnej 8  
tel. 22 27 12 12

STAROSTWO POWIATOWE W SOKÓŁKACH

W obszarze oznaczonym linią — — — — — doko-  
mapy zasadniczej.

Dokumenty potwierdzające aktualność mapy zasadniczej  
powiatowego w dniu 21.10.2005 i zaświadczono p

NINIEJSZA MAPA MOŻE SŁUŻYĆ DO CELÓW

## OZNACZENIA:

PCV 110mm	- Proj. wodociąg główny rozprawa
PE	- Proj. przyłącze domowe /PE/
Wd	- Istn. wodociąg
ks	- Istn. kanalizacja sanitarna
kd	- Istn. kanalizacja deszczowa
aw	- Istn. kabel energetyczny
W	- Istn. kabel telekomunikacyjny
HP-1,2,,	- hydrant p.poż. typu nadziemnego
Z	- zasawa odcinająca - Dn = średnica
"Aro"	- rura osłonowa dwudzielna PCV dn 110 mm, L = 2.0 m



in 80 mm  
turociagi  
ny Arol,

zajęcy

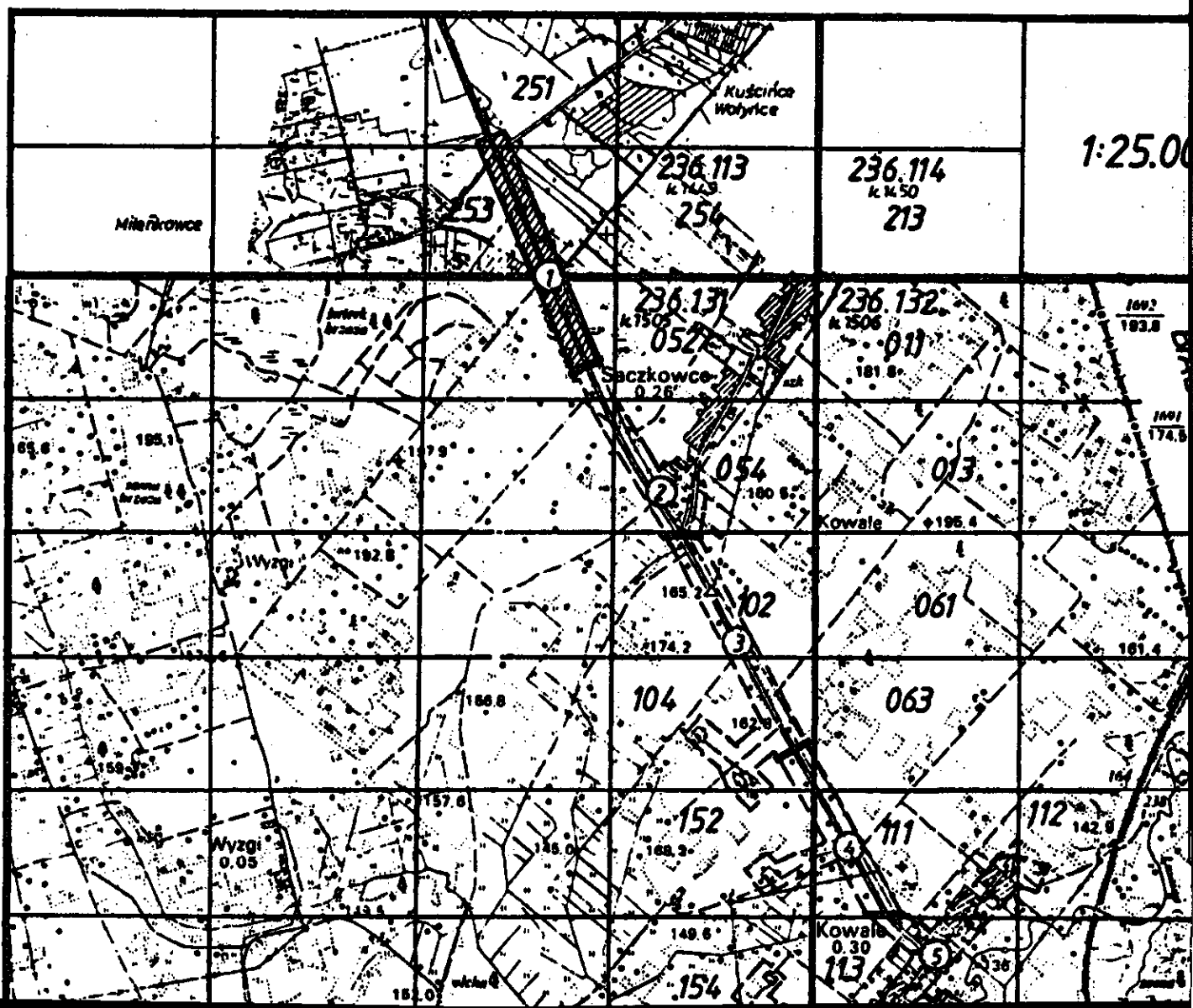
wytyczeniu i inwentaryzacji powykonawczej przez jed  
wykonywania prac geodezyjnych

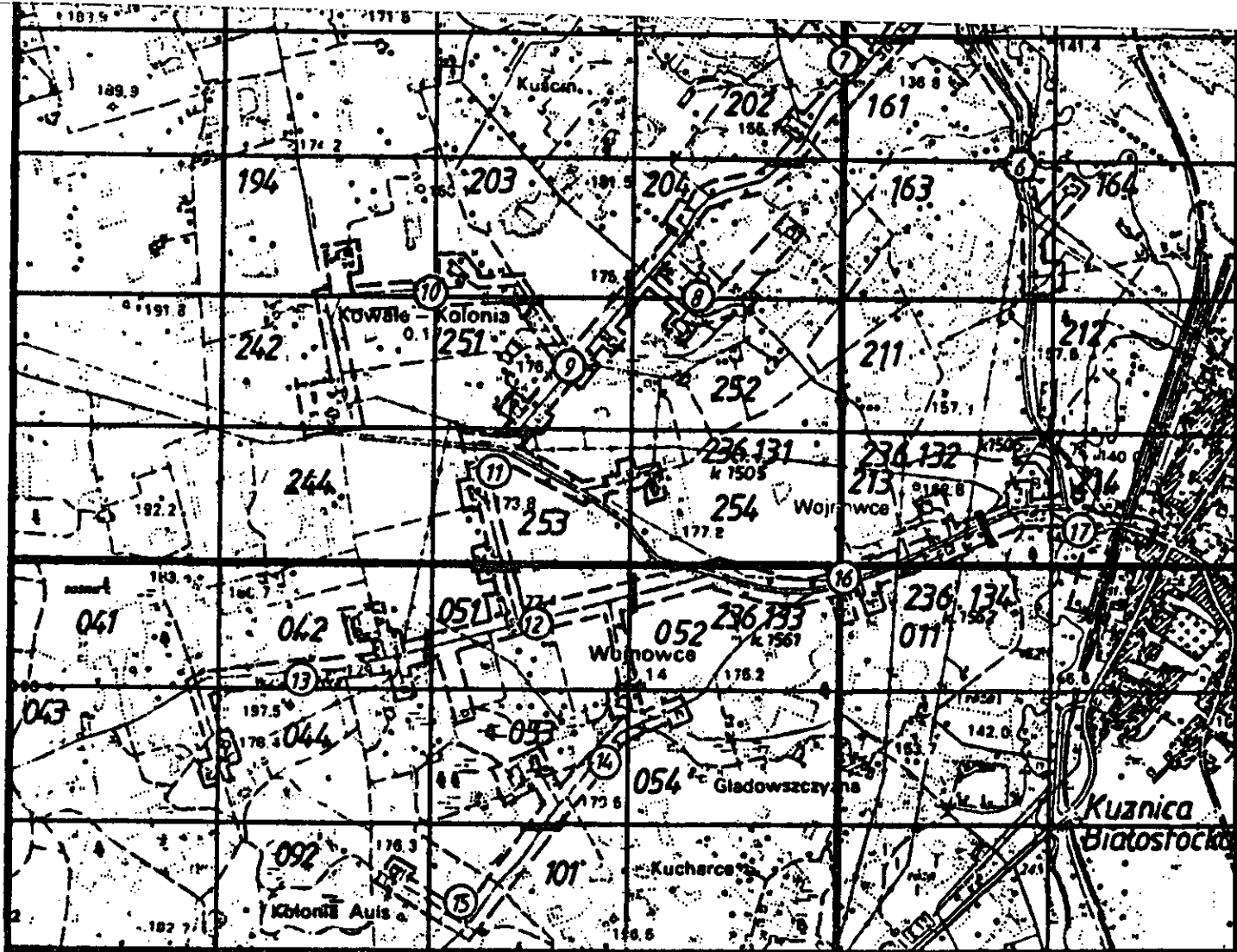
Osnowa III klasy na obiekcie:

Nr pkt	stan zachowania i lokalizacja
1014	

5/6

Szkic przeglądowy arkuszy mapy zasadniczej oraz rozmieszczenia  
arkuszy włórnika: WOŁYŃCE, SACZKOWCE, KOWALE, WOJNOWCE, KUZNI







--- - obszar objęty opracowaniem wtórnika.

236.113 - godła arkuszy mapy zasadniczej,  
254 oraz numery kerg sekcji 1:10000

zasięg arkusza wtórnika oraz jego numer.

6/6

Jednostka projektowa:		USŁUGI PROJEKTOWE	
WALDEMAR GĄSIĘWSKI UL. WYPUSTY 19, 16-300 AUGUSTÓW			
Objekt:	Wodociąg grupowy z przyłączami domowymi we wsiach: Kowale, Kol. Kowale i Wojnowce w gminie Kuznica.		
Rysunek:	PLAN SIECI WODOCIĄGOWEJ NR 1	SKALA 1:1000	RYS. 1
Projektant:	inż. Waldemar Gąsiński	Numer uprawnień: 494/86 i SUW-7/90 PDI/IS/0462/01	
Sprawdzający:	mgr inż. Helena Hawrus	Numer uprawnień: UAN 7342-39/92 PDI/IS/0462/01	

inż. Waldemar Gąsiński  
upr. do projektowania i nadzoru sanitarnego  
w zakresie instalacji sanitarnych  
PDI/IS/0462/01

mgr inż. Jacek Bernard Łuczkiewicz  
Kierownik Wydziału  
Architektury i Budownictwa

z up. STAROSTY

Zatwierdza projekt budowlany  
i udziela pozwolenia na budowę  
decyzją Nr 48.1351-53/02  
z dnia 19.04.2002

STAROSTA SOKÓLSKI  
ul. Marek J. Piłsudskiego 8  
16-100 Sokółka

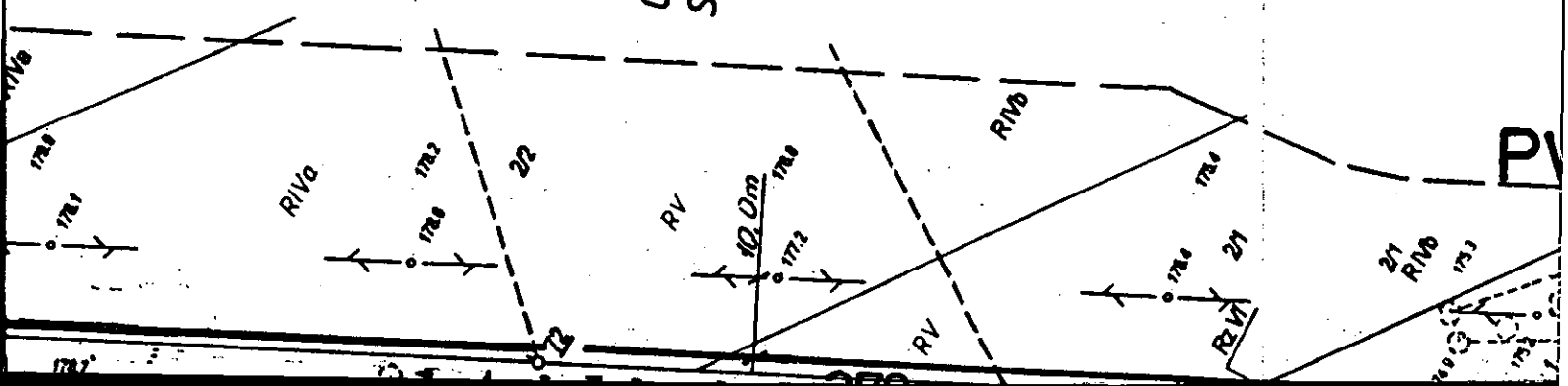
Technical drawing of a sewerage system layout. The drawing shows a main sewer line (PVC DN160mm) with two manholes (R160 and R160). The main line has a slope of 1:120. The manholes are located at elevations of 178.6 and 178.2. The drawing also shows a cross-section of the sewer line with a diameter of 15.00. The drawing is labeled 'arkusz wtornika nr. 1' (secondary sheet no. 1).

2/10

# OZNACZENI

PCV110mm	-
PE	-
WA	-
ks	-
kd	-
eWN	-
GA	-
HP-1,2,,	-
Z	-
"Arot"	-

Grunty wsi  
Saczkowce



3/10

4:

Proj. wodociąg główny rozprowadzający

Proj. przyłącze domowe /PE/

Istn. wodociąg

Istn. kanalizacja sanitarna

Istn. kanalizacja deszczowa


Istn. kabel energetyczny

Istn. kabel telekomunikacyjny

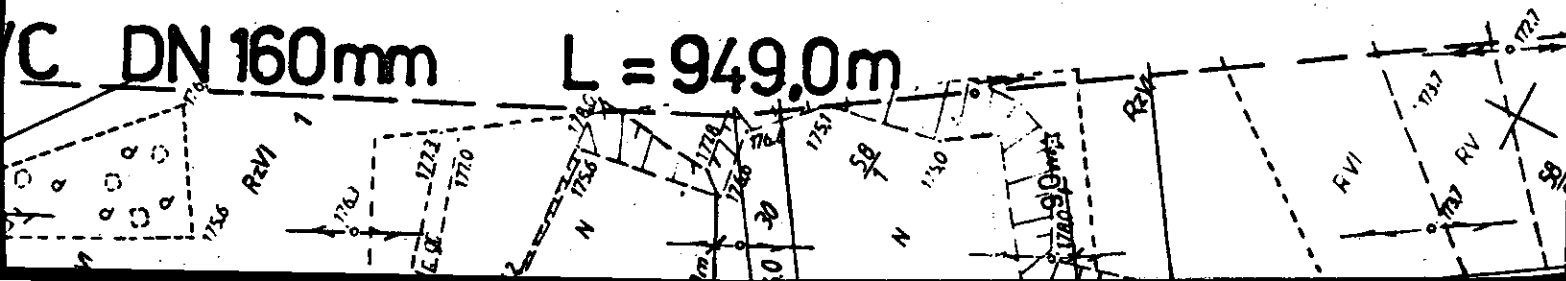
hydrant p.poż. typu naziemnego dn 80 mm

zasuwa odcinająca - Dn = średnicy rurociągu

rura osłonowa dwudzielna PCV f-my Arot,  
dn110 mm, L = 2.0 m

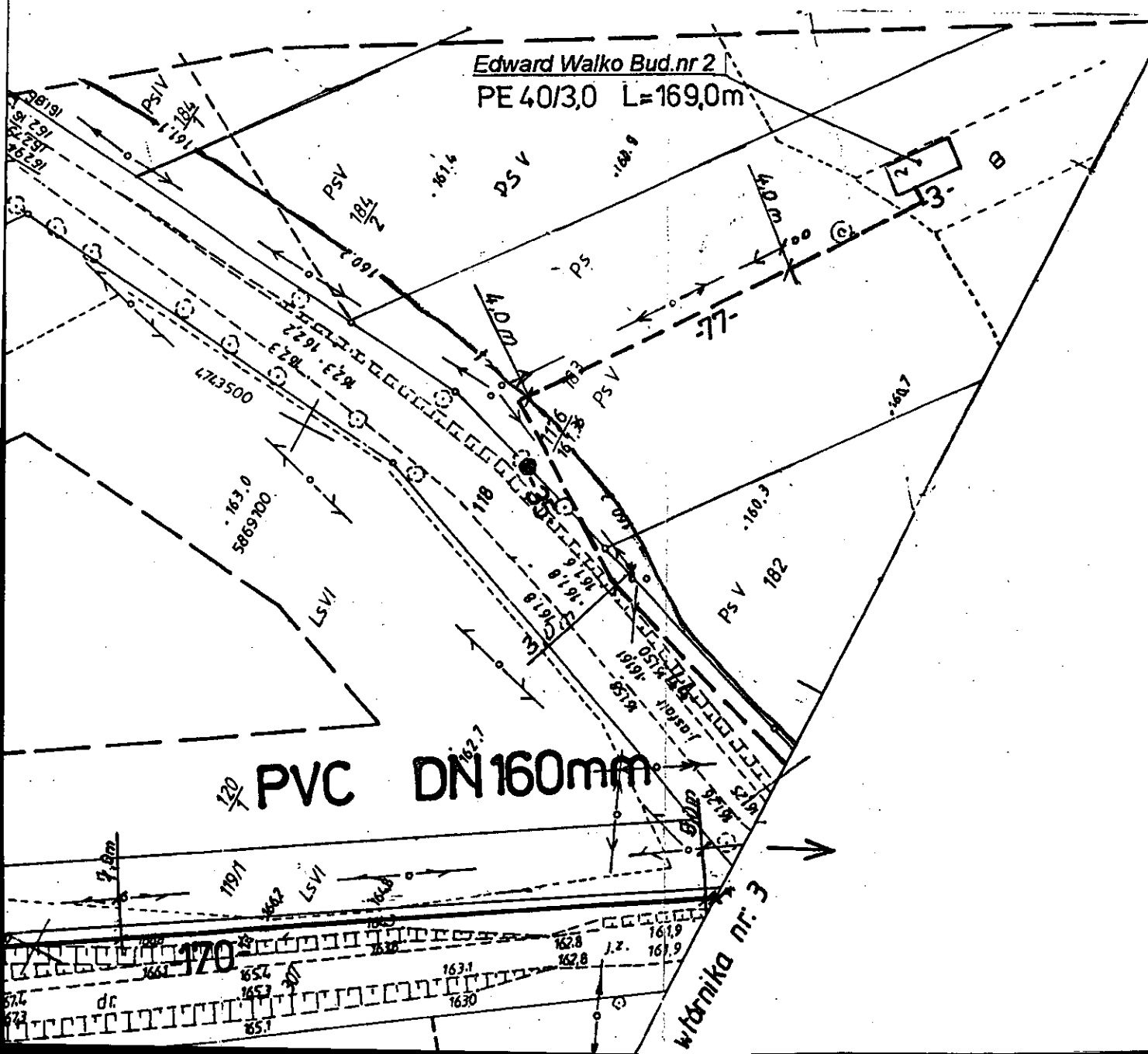


C DN 160mm L = 949.0m



[illegible]

Edward Walko Bud.nr 2  
PE 40/3,0 L=169,0m




6/10

Grunty wsi  
Saczkowce

KOPIA MAPY ZASADNICZEJ

skala 1:1000





**Obiekt : WOŁYŃCE, SACZKOWCE, KOWALE,  
WOJNOWCE, KUŹNICA BIAŁOSTOCKA.**

Gmina : Kuźnica Białostocka

Powiat : sokólski  
woj. podlaskie

Nr ewidencyjny wtórnika: 1562-6/2005

Sekcja : 236.131.051.053.054


Arkusz wtórnika : 2 (17)

Kerg : 1505

L.ks.rob 66/2005

Mapa aktualna na dzień : 18.10.2005r

szkic orientacyjny 1:200.000



PODLASKIE PRACOWNIE GEODEZYJNE  
Sokółka 15-000  
ul. Wolności 10  
tel. 22 31 00 100  
15-000 22 31 00 100  
tel/fax 22 31 00 100

Wykonawca:

Z UP. ZARZĄD U

Andrzej Krzysztof Kozłowski  
GEODETA (PRAWNICY)  
Nr ud. 13148

## STAROSTWO POWIATOWE W SOKÓŁCE

W obszarze oznaczonym linią --- --- --- dokonano aktualizacji treści mapy zasadniczej.

Dokumenty potwierdzające aktualność mapy zasadniczej przyjęte do zasobu powiatowego w dniu 21.10.2005 i zatwierdzone pod nr 1562-6/2005

### NINIEJSZA MAPA MOŻE SŁUżyć DO CELÓW PROJEKTOWYCH

Projektowane obiekty budowlane wymagające pozwolenia na budowę podlegają wytyczeniu i inwentaryzacji wykonawczej przez jednostki uprawnione do wykonywania prac geodezyjnych.

Osnowa III klasy na obiekcie:

Nr. pkt. stan zachowania i lokalizacja

Inspektor

1105  
1176

8/10

inż. Czachorowski  
inż. Wójcik  
inż. Wójcik

Szkic przeglądowy arkuszy mapy zasadniczej oraz rozmieszczenia  
arkuszy wórnika: WOLYNIE, SACZKOWCE, KOWALE, WOJNOWCE, KUZNICA BIAŁOSTOCKA.

1:25.000

BIAŁOŁUŚ

Kuznica Wólka  
Saczkowiec  
Kowale  
Wojnowce  
Kuznica Białostocka

1105  
1176

8/10

inż. Czadek  
inż. Wójcik  
inż. Wójcik

Szkic przeglądowy arkuszy mapy zasadniczej oraz rozmieszczenia  
arkuszy wórnika: WOŁYŃCE, SACZKOWCE, KOWALE, WOJNOWCE, KUZNICA BIAŁOSTOCKA.

1:25.000

BIAŁOŁUŚ

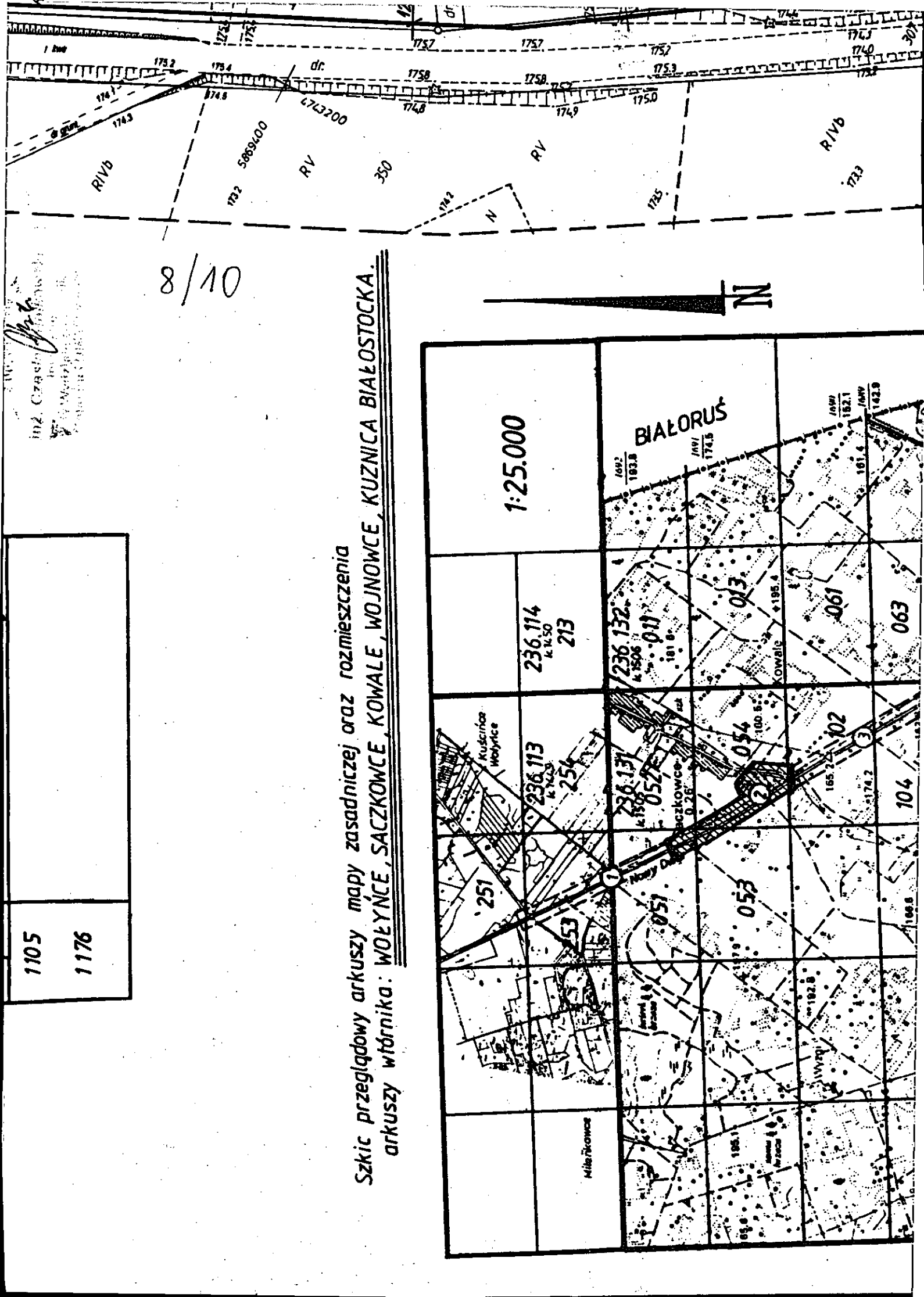
Kuznica  
Wojnice

Saczkowiec

Kowale

Wojnowce

Kuznica Białostocka



R.O. - rozkop  
PCV PN10, dn 250

9/10



[ ] - obszar objęty opracowaniem włórnika.

226.113 - kod do arkusza mapy zasadniczej.

mm, L=9,0m  
RV  
390  
RV  
Łączy arkusze

Grunty wsi  
Saczkowce

10/10

**STAROSTA SOKÓLSKI**  
ul. Marsz. J. Piłsudskiego 8  
16-100 Sokółka

Zatwierdza projekt budowlany  
i udziela pozwolenia na budowę  
decyzją Nr AB.4351-53/07  
z dnia 23.04.2007

Z UP. STAROSTY  
*[Signature]*  
mgr inż. arch. Bernard Łuckiewicz  
Kierownik Wydziału  
Architektury i Budownictwa

oraz numery kerg sekcji 1:10000  
zasieg arkusza wtórnika oraz jego numer.

inż. Waldemar Gąsiewski  
upr. do projektowania w branży sanitarnej  
w zakresie sieci i instalacji sanitarnych.  
N: 494/86 i SUW-7/90

Jednostka projektowa: <b>USŁUGI PROJEKTOWE</b> <b>WALDEMAR GĄSIEWSKI UL. WYPUSTY 19, 16-300 AUGUSTÓW</b>		
Obiekt: <b>Wodociąg grupowy z przyłączami domowymi we wsiach: Kowale, Kol. Kowale i Wojnowce w gminie Kuźnica.</b>		
Rysunek: <b>PLAN SIECI WODOCIAGOWEJ NR 2</b>	SKALA 1:1000	<b>Rys. 2</b>
Projektant <b>inż. Waldemar Gąsiewski</b>	Numer uprawnień: 494/86 i SUW-7/90 PDL/IS/0450/01	Data i podpis: <i>[Signature]</i>
Sprawdzająca: <b>mgr inż. Helena Hawrus</b>	Numer uprawnień: UAN 7342-39/92 PDL/IS/0462/01	<i>[Signature]</i>

254





# POWIATOWE W SOKÓŁCE

**— — — — — dokonano aktualizacji treści**

**aktualność mapy zasadniczej przyjęto do zasobu**  
.....i zacyfrowano pod nr. 1562-6/2005

**E SŁUŻYĆ DO CELÓW PROJEKTOWYCH**

włane wymagające pozwolenia na budowę podlegają  
ceji powykonawczej przez jednostki uprawnione do  
onywania prac geodezyjnych.

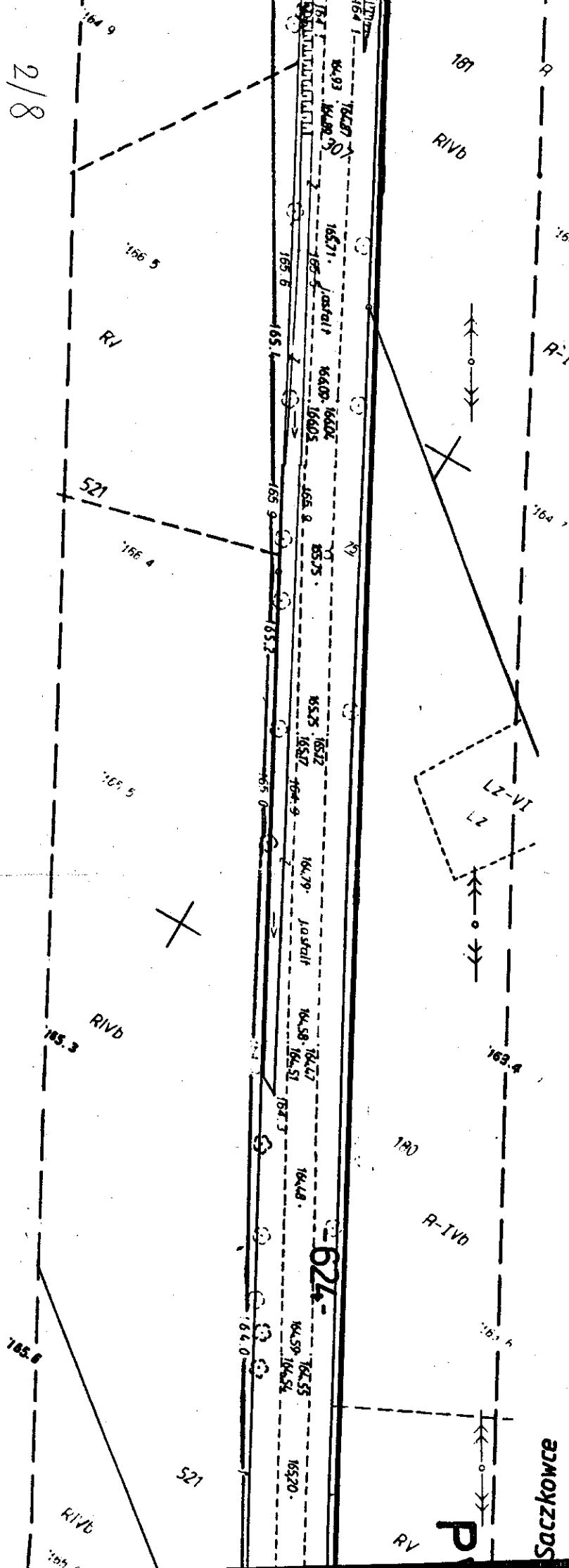
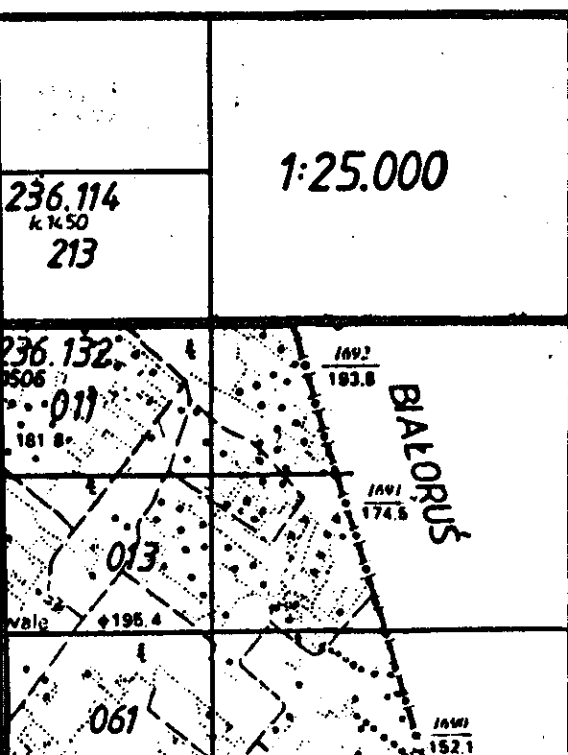
opracowania.

## Inspektor

112. *Ch. h. kenshi*  
 113. *Ch. h. kenshi*  
 114. *Ch. h. kenshi*  
 115. *Ch. h. kenshi*

## rozmieszczenia

ALE, WOJNOWCE, KUZNICA BIAŁOSTOCKA.

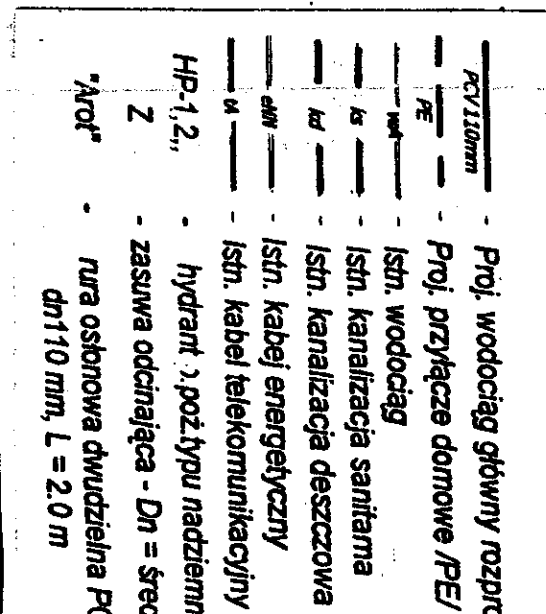


# Grunty wsi Kowale

X

**R.O. - rozkop**

# Grunty wsi Kowale



**OZNACZENIA:**

4/8

Przebieg typ P-3 - przecisk

Rura ostonowa stal.  $\phi$  273x8,0mm, L=18,0 m

PVC DN160mm

-120-

-88-

R.O. - rozkop  
PCV PN10, dn 250mm, L=6,0m

L = 278,0m

90mm

-221-

Kowale

Łączy arkusz wtórnik nr: 4

STAROSTA SOKÓLSKI  
ul. Marsz. J. Piłsudskiego 8  
16-100 Sokółka

Zatwierdza projekt budowlany  
i udziela pozwolenia na budowę  
decyzją Nr AB. 4351-53/07  
z dnia 23.04.2007

z up. STAROSTY

po dn 80 mm  
cy rurociągu  
f-my Arot,

adzający



5/8

# KOPIA MAPY

skala 1

**Obiekt : WOLYŃCE, SACZKO  
WOJNOWCE, KUŻNICA**

**Gmina : Kuźnica Białostocka**

**Powiat : sokólski**

**woj. podlaskie**

**Nr ewidencyjny wtórnika : 156**

**Sekcja : 236.131.102, 104, 152**

**Arkusz wtórnika : 3 (17)**

**Kerg : 1505**

**ks.rob 66/2005**

**Mapa aktualna na dzień : 18.10.**

6/8

W obszarze oznaczonym linią  
mapy zasadniczej.  
Dokumenty potwierdzające  
powiatowego w dniu 21.10.200

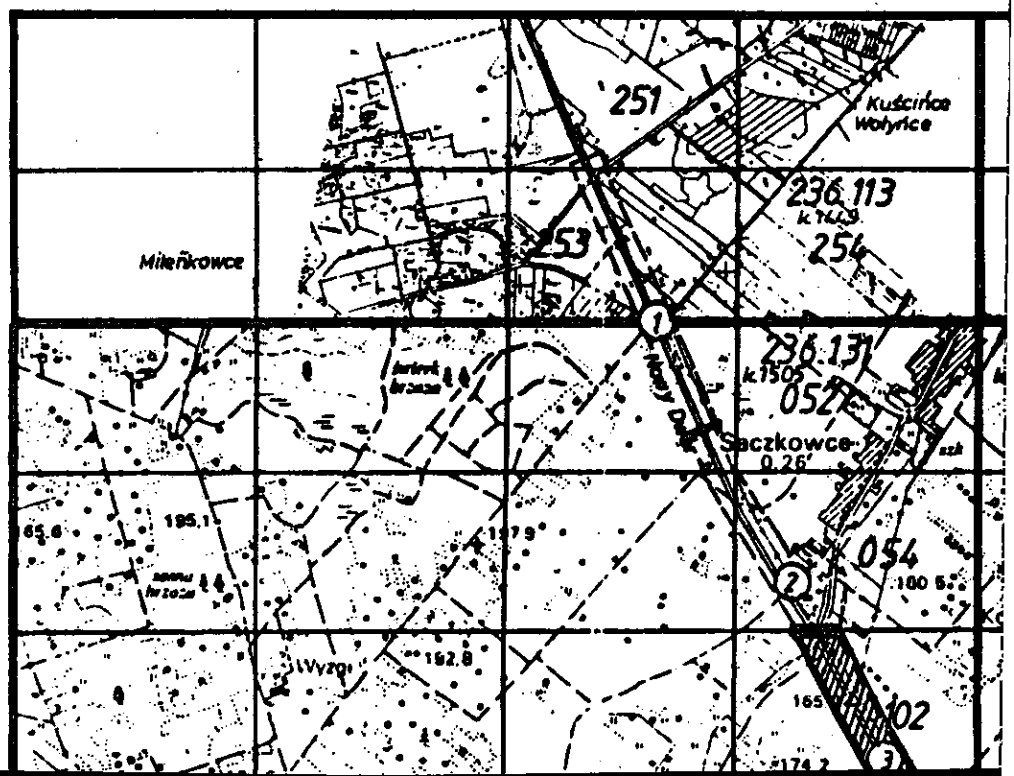
NINIEJSZA MAPA MOŻE

Projektowane obiekty budowlane  
wytyczeniu i inwentaryzacji  
wykaza

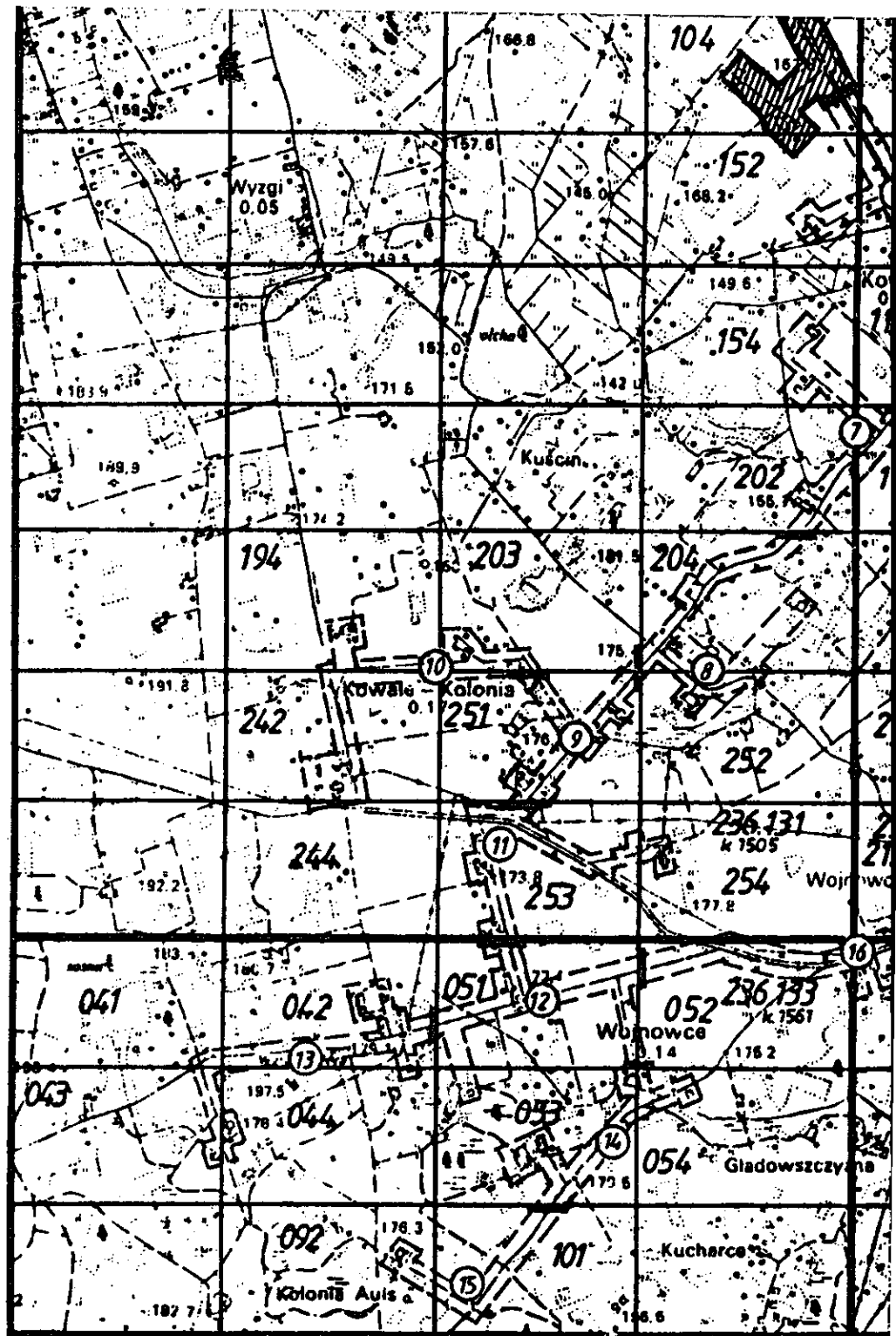
Osnowa III klasy na obiekcie:

Nr pkt	stan zachowania i lok
	nie.występuje w zakresie

Szkic przeglądowy arkuszy mapy zasadniczej oraz  
arkuszy wórnika: WOŁYŃCE, SACZKOWCE, KOWA




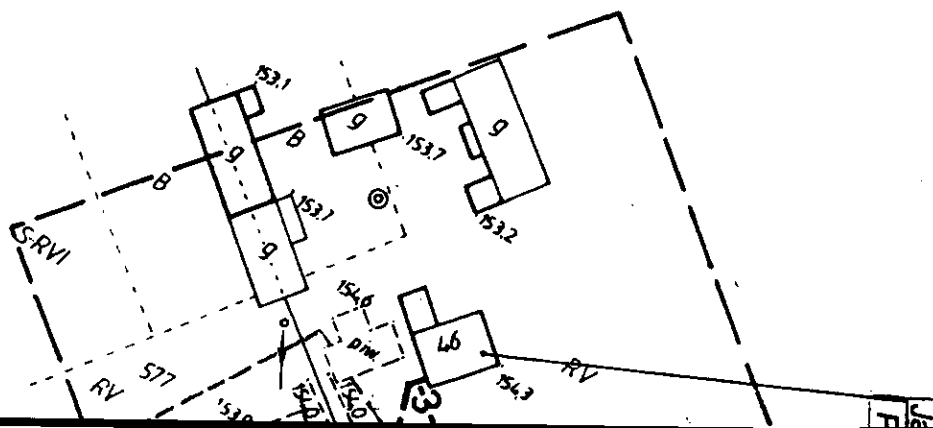
7/8



----- - obszar objęty opracowaniem wtórnika.

236.113 - godła arkuszy mapy zasadniczej,  
k. 74.49  
254 - oraz numery kerg sekcji 1:10.000

 zasieg arkusza wtórnika oraz jego numer.



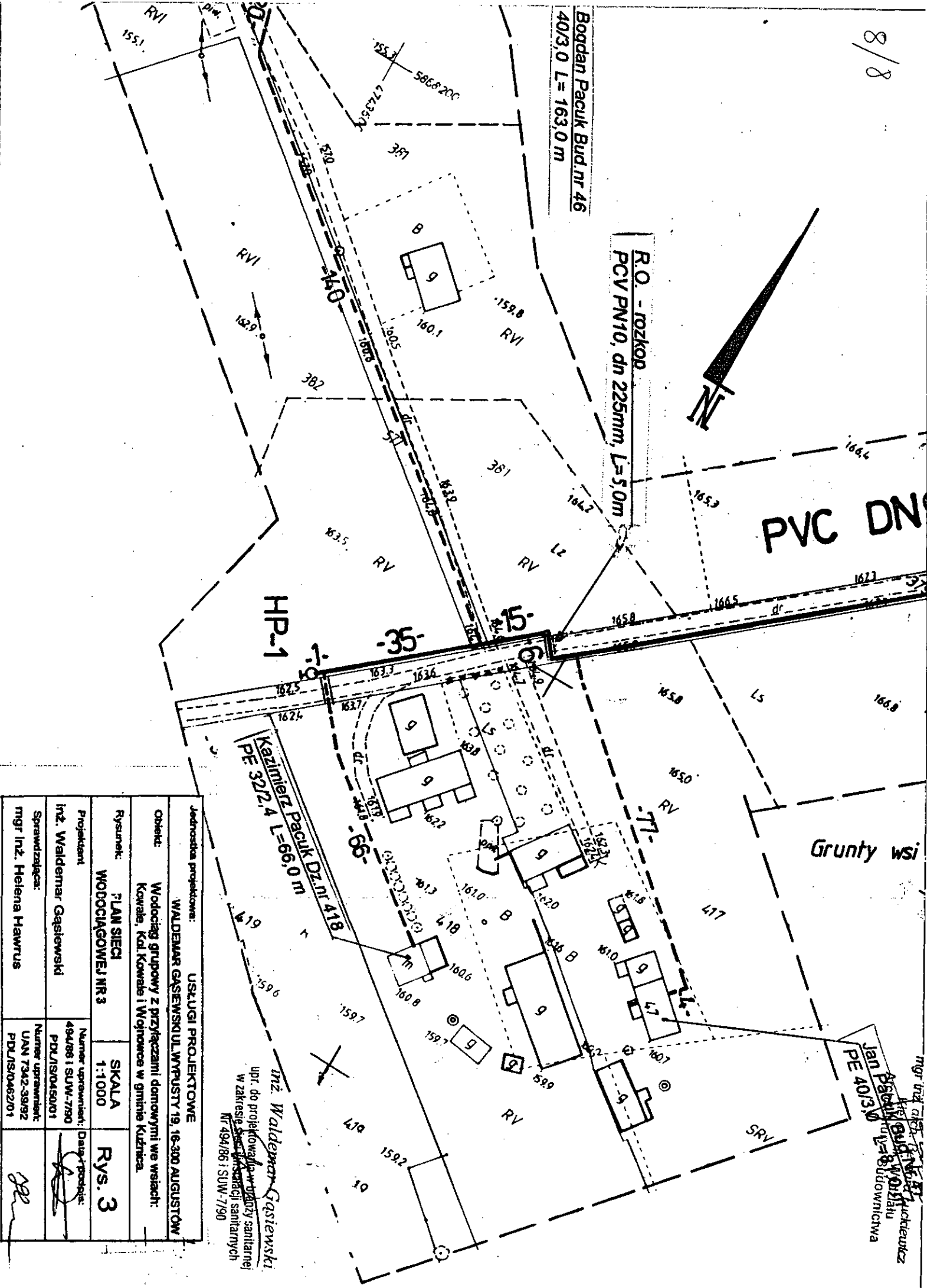
Bogdan Pacuk Bud. nr 46  
40/3.0 L=163,0 m

R.O. - rozkop  
PCV PN10, dn 225mm, L=5,0m

PVC DN

Grunty wsi

mgr inż. arch. J. Walde-  
mar Gąsiewicz  
ul. Budowlana 1  
40-011  
Jan Pacuk  
L=8,0m  
PE 40/3.0  
Budowlana



Jednostka projektowa: <b>USŁUGI PROJEKTOWE</b>			
<b>WALDEMAR GĄSIEWSKI</b> WYPUSTY 19, 16-300 AUGUSTÓW			
Objekt: <b>Wodociąg grupowy z przyłączami domowymi we wsiach:</b>			
Kowale, Kol. Kowale i Wójciszewo w gminie Kuznica			
Rysunek: <b>PLAN SIECI</b>	SKALA <b>1:1000</b>		
Projektant: <b>WODOCIĄGOWEJ NR 3</b>	<b>Rys. 3</b>		
inż. Waldemar Gąsiewicz	Numer uprawnień: <b>494/86 i SUW-7/90</b>	Data projektu: <b>1990</b>	
Sprawdzająca: <b>PDI/IS/045001</b>	Numer uprawnień: <b>PDI/IS/045001</b>	Data sprawdzenia: <b>1990</b>	
mgr inż. Helena Hawrus	UAW 7342-39/92	Data wydania: <b>1990</b>	
	PDI/IS/046201	Data wydania: <b>1990</b>	

inż. Waldemar Gąsiewicz  
upr. do projektowania w zakresie sanitarnym  
w zakresie sieci i instalacji sanitarnych  
Nr 494/86 i SUW-7/90

KO

Obie

Mapa

Gmin

Powia

Woj.:

Arku

L.K.S.1

Mapa

Podh

ul. A

W obs

Dokun

24.02

ATRA

# PIA MAPY ZASADNICZEJ

## skala 1:1000

ł: KOWALE

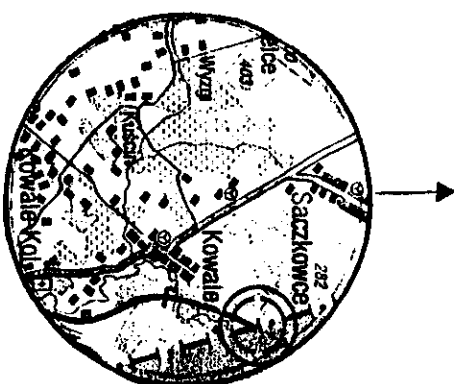
as.nr: 236.131.102; 236.131.104;  
236.132.013; 236.132.061

Kuźnica  
sokółski  
podlaskie

z wtórnika 1(1)

b 22/2006

aktualna na dzień 17.02.2006 r.



SZKIC ORIENTACYJNY

Wykonawca:

skie Biuro Geodezji

Sp.z o.o.

Orzeszkowej 32

Białystok

Z up. ZARZĄDU

*Kowale*

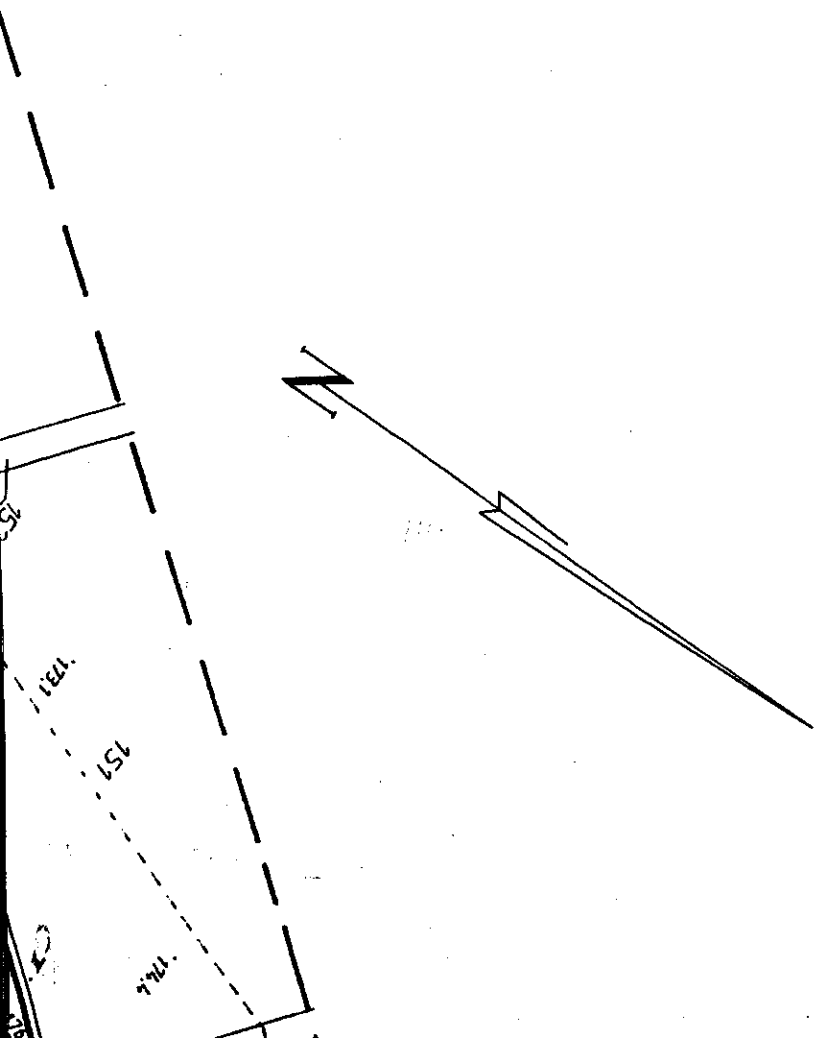
Andrzej Krzysztof Kostera

nr upr.zaw.13149

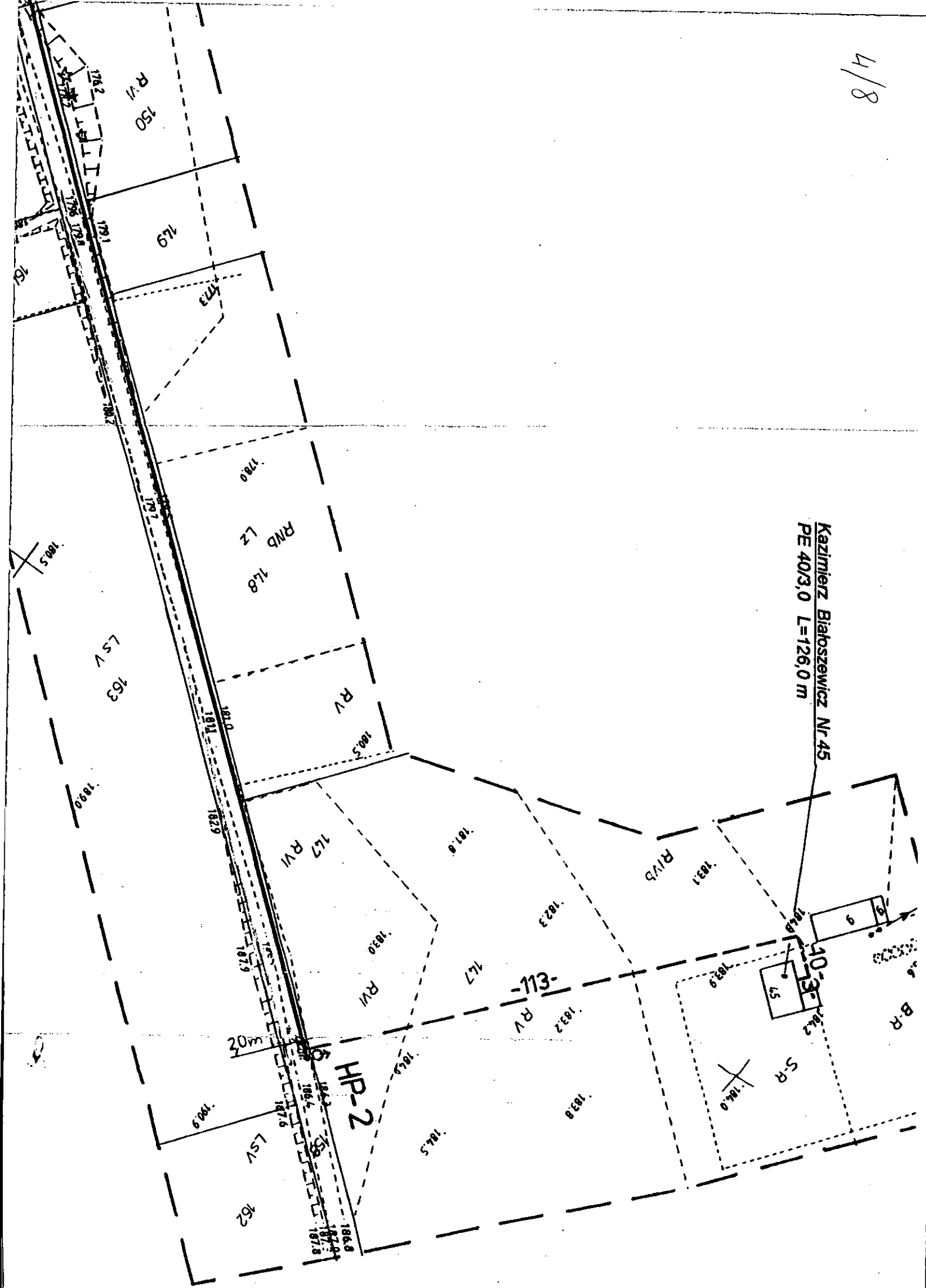
## STAROSTWO POWIATOWE W SOKÓŁCE

arze oznaczonym linią --- dokonano aktualizacji treści mapy zasadniczej.  
enty potwierdzające aktualność mapy zasadniczej przyjęto do zasobu powiatowego w dniu  
006r.i zaewidencjonowano pod.nr 1506-2 /2006

FIKSA MAPA MOŻE SŁUżyć DO CEŁÓW PROJEKTOWYCH



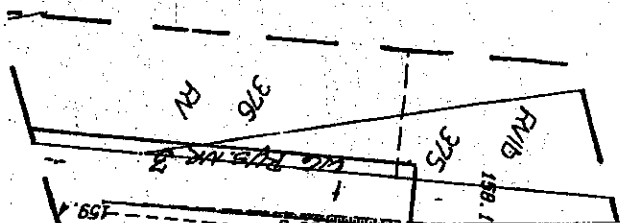
**Kazimierz Białoszewicz Nr 45**  
**PE 40/3,0 L=126,0 m**





UWAGA  
Pozna w  
kodych

Wyka



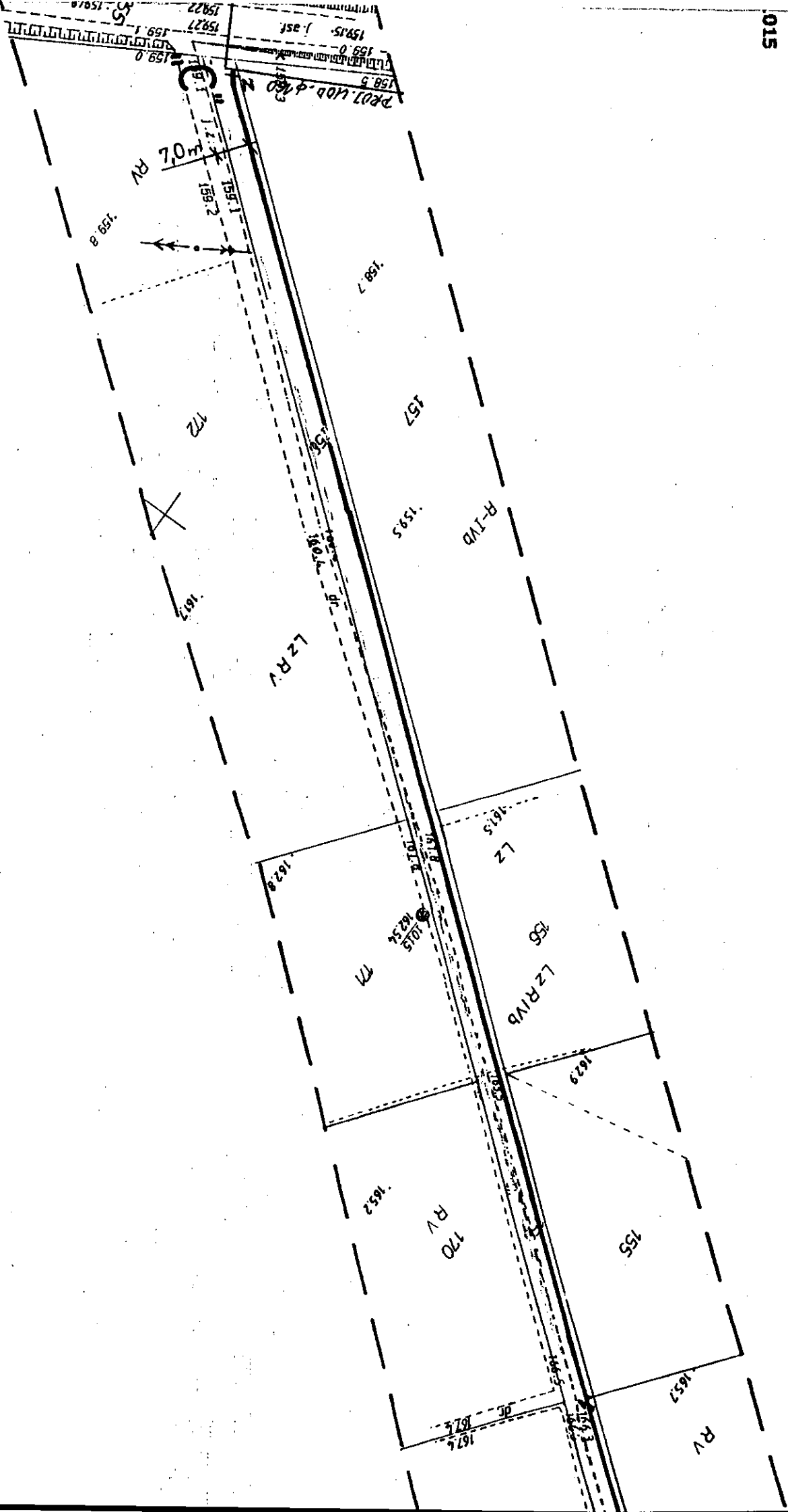
$$\frac{9}{8}$$

015

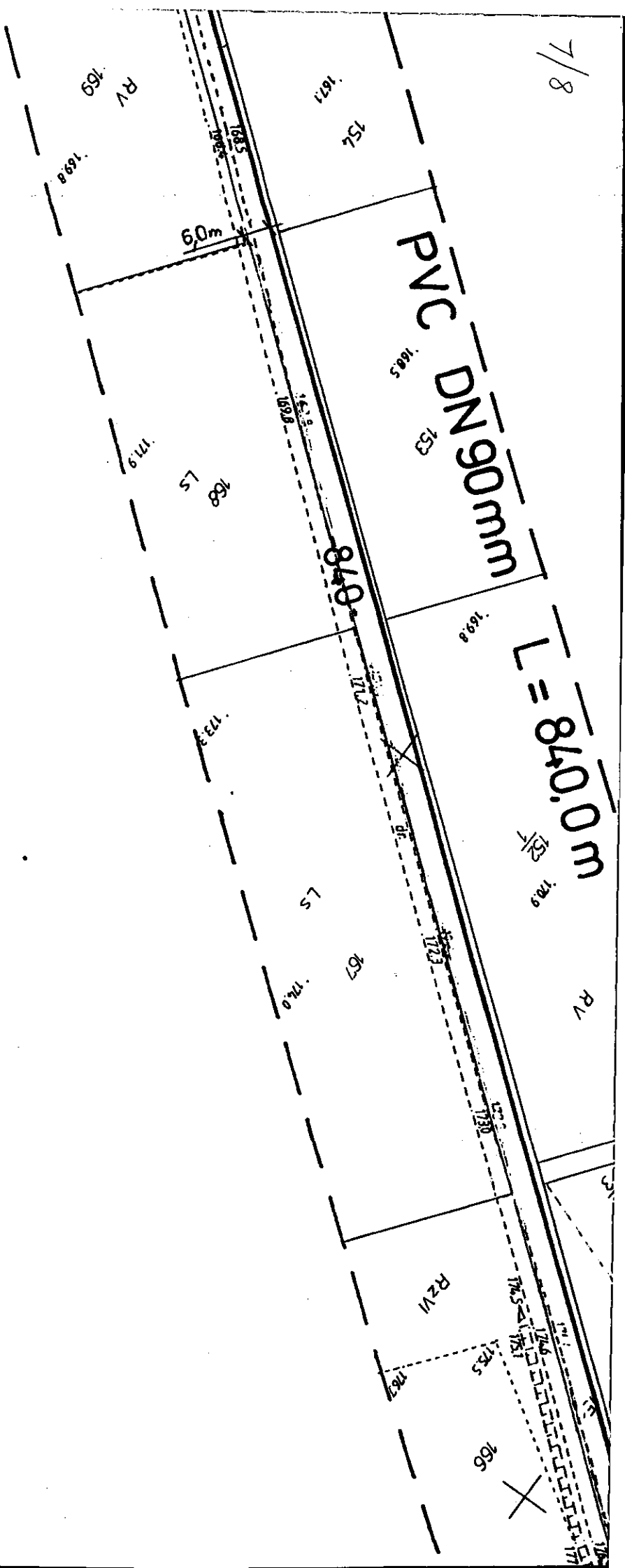
**Z. up. Starosty**

Inspector

100



7/8



OZNACZENIA:


- PCV 110mm - Proj. wodociąg główny rozprzewadający
- PE - Proj. przyłącze domowe /PE/
- W4 - Istn. wodociąg
- KS - Istn. kanalizacja sanitarna
- K4 - Istn. kanalizacja deszczowa
- EN - Istn. kabel energetyczny
- U - Istn. kabel telekomunikacyjny
- HP-1,2 - Hydrant p. poż. typu nadziemnego dn 80 mm
- Z - Zasuwa odcinająca - Dn = średnicy rurociągu
- "Arot" - rura osłonowa dwudzielna PCV f-my Arot, dn 110 mm, L = 2.0 m

**STAROSTA SOKÓLSKI**  
ul. Marszał. Piłsudskiego 8  
16-100 Sokółka

Zatwierdza projekt budowlany  
i udziela pozwolenia na budowę  
decyzją Nr **AB.135A-53/07**  
z dnia **23.04.2007**

**mgr inż. arch. Waldemar Gasiewski**  
Kierownik Wydziału  
Architektury i Budownictwa

**inż. Waldemar Gasiewski**  
upr. do projektowania w branży sanitarnej  
w zakresie sieci i instalacji sanitarnych  
Nr 4947861/3046/190

Jednostka projektowa:		USŁUGI PROJEKTOWE	
WALDEMAR GASIEWSKI UL. WYPUSTY 19, 16-300 AUGUSTÓW			
Objekt: Wodociąg grupowy z przyłączami domowymi we wsiach: Kowale, Kol. Kowale i Wojnowe w gminie Kuźnica.			
Rysunek:	PLAN SIECI WODOCIAGOWEJ NR 3.1.	SKALA 1:1000	Rys. 3.1
Projektant	inż. Waldemar Gasiewski	Numer uprawnień: 4946 i SUW-7/90 PL/IS/0450/01	
Sprawdzająca:	mgr inż. Helena Hawrus	Numer uprawnień: U/N 7342-39/92 PL/IS/0462/01	
		Data i podpis:	

1/8

Łączy arkusz włóknika nr: 3

ULICA BIAŁOSTOCKA.

PVC DN 160mm

120m

4743900

RV  
500000  
159.6

RV  
157.0 422

157.0

424

355

N

BIALORUŚ

152.1

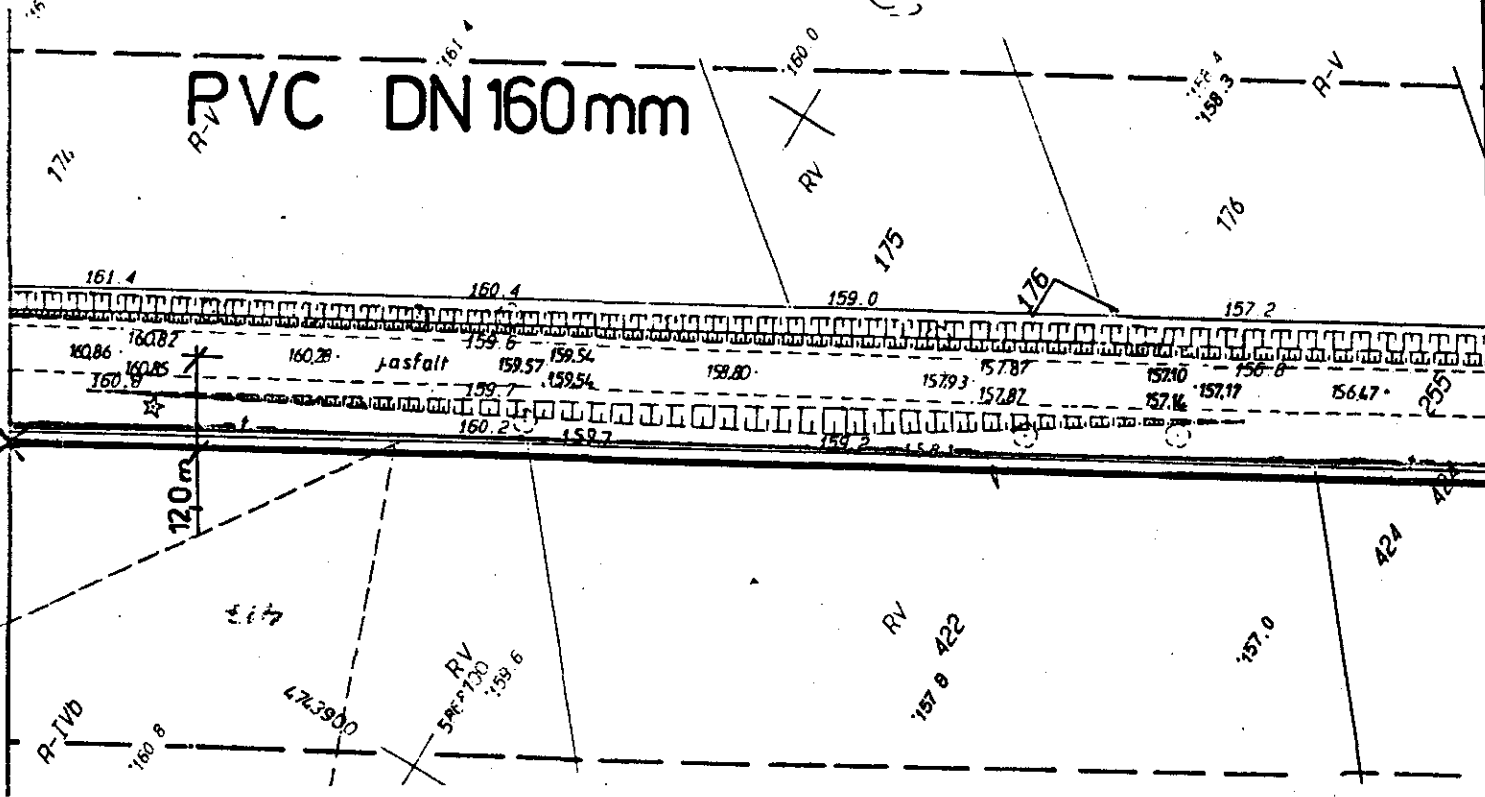
142.9

136.8

164

165.8

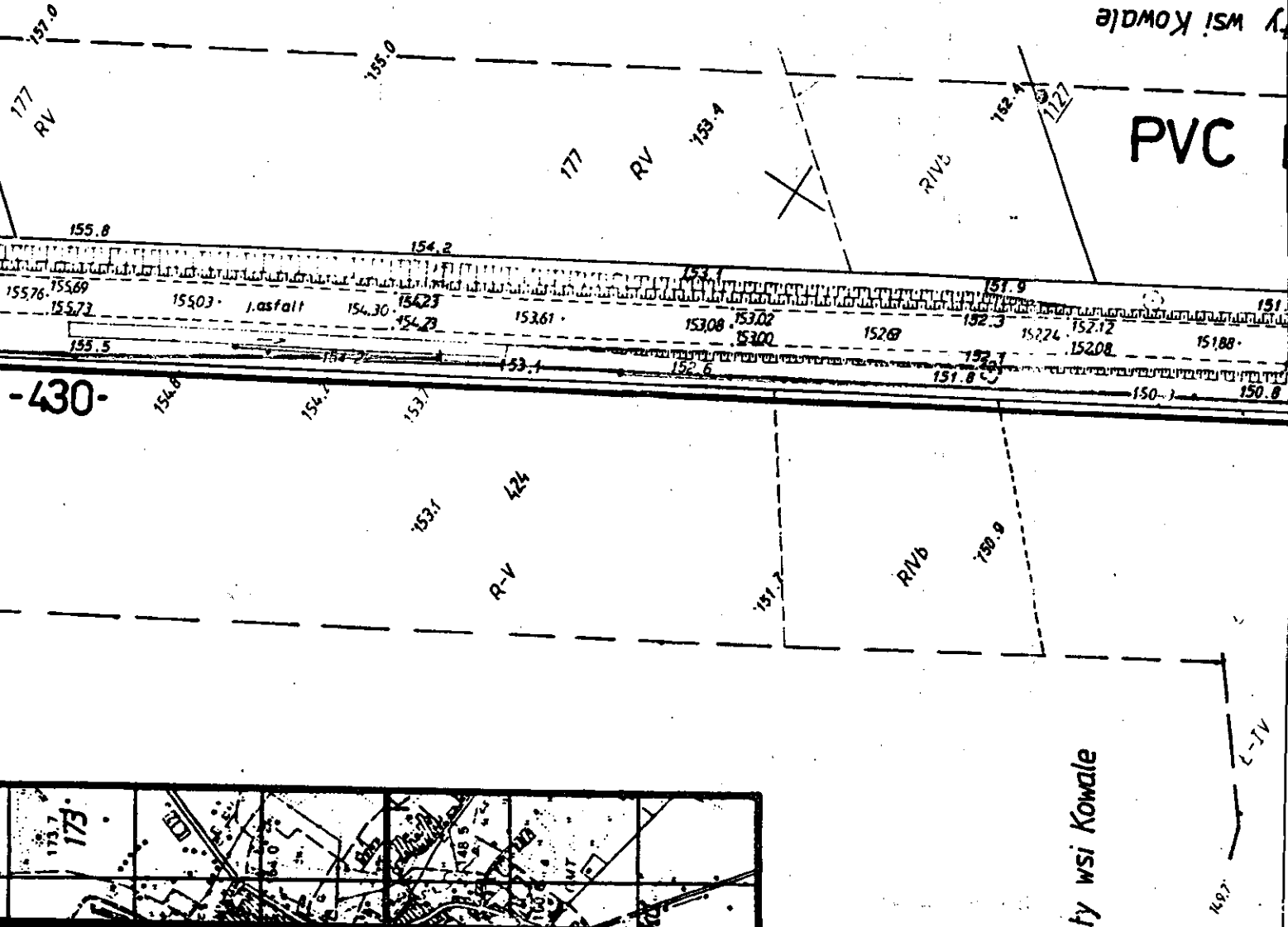
000



2/8

ty wsi Kowale

PVC



**פנ חנ**

5-1

131.7

178

1518

9.7

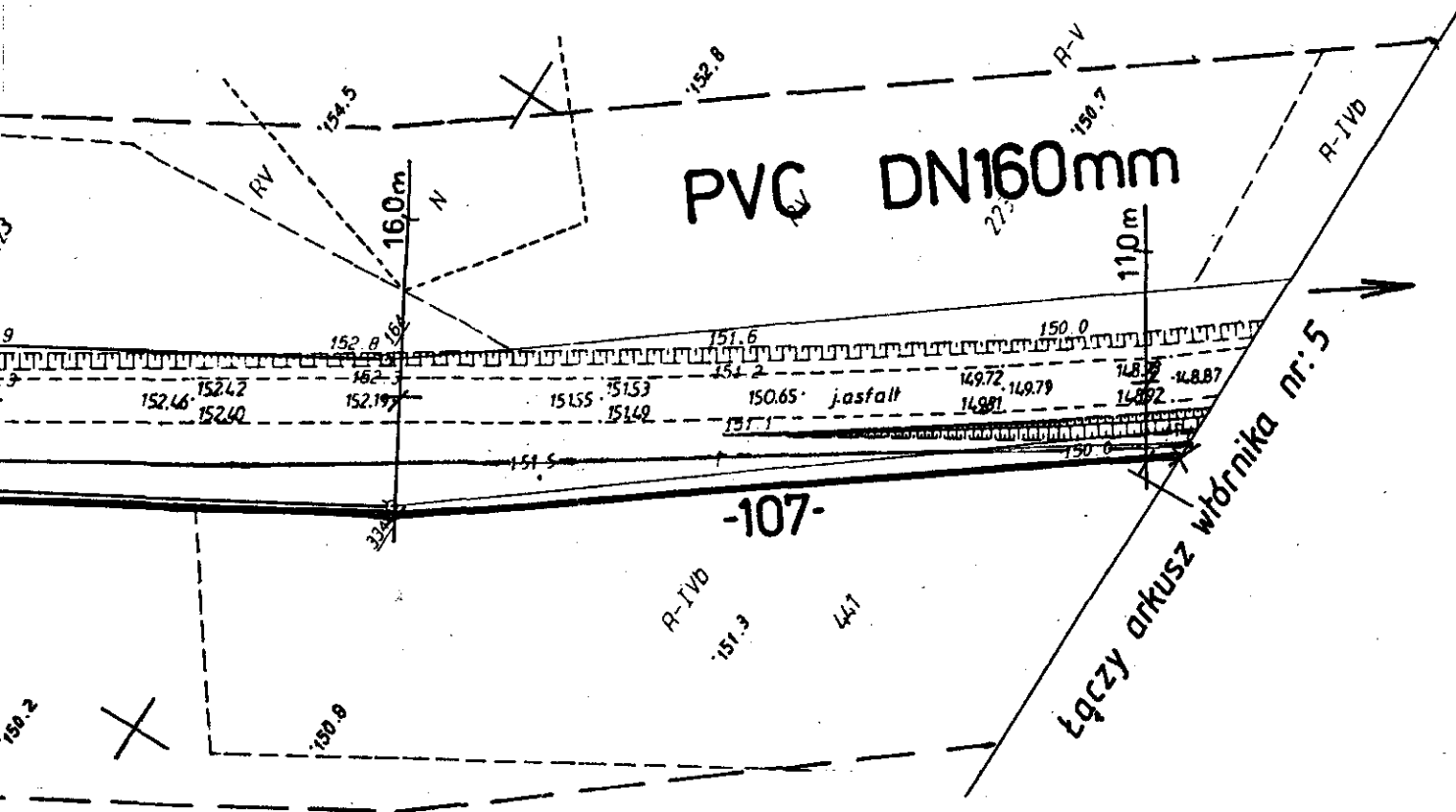
73

447

0000

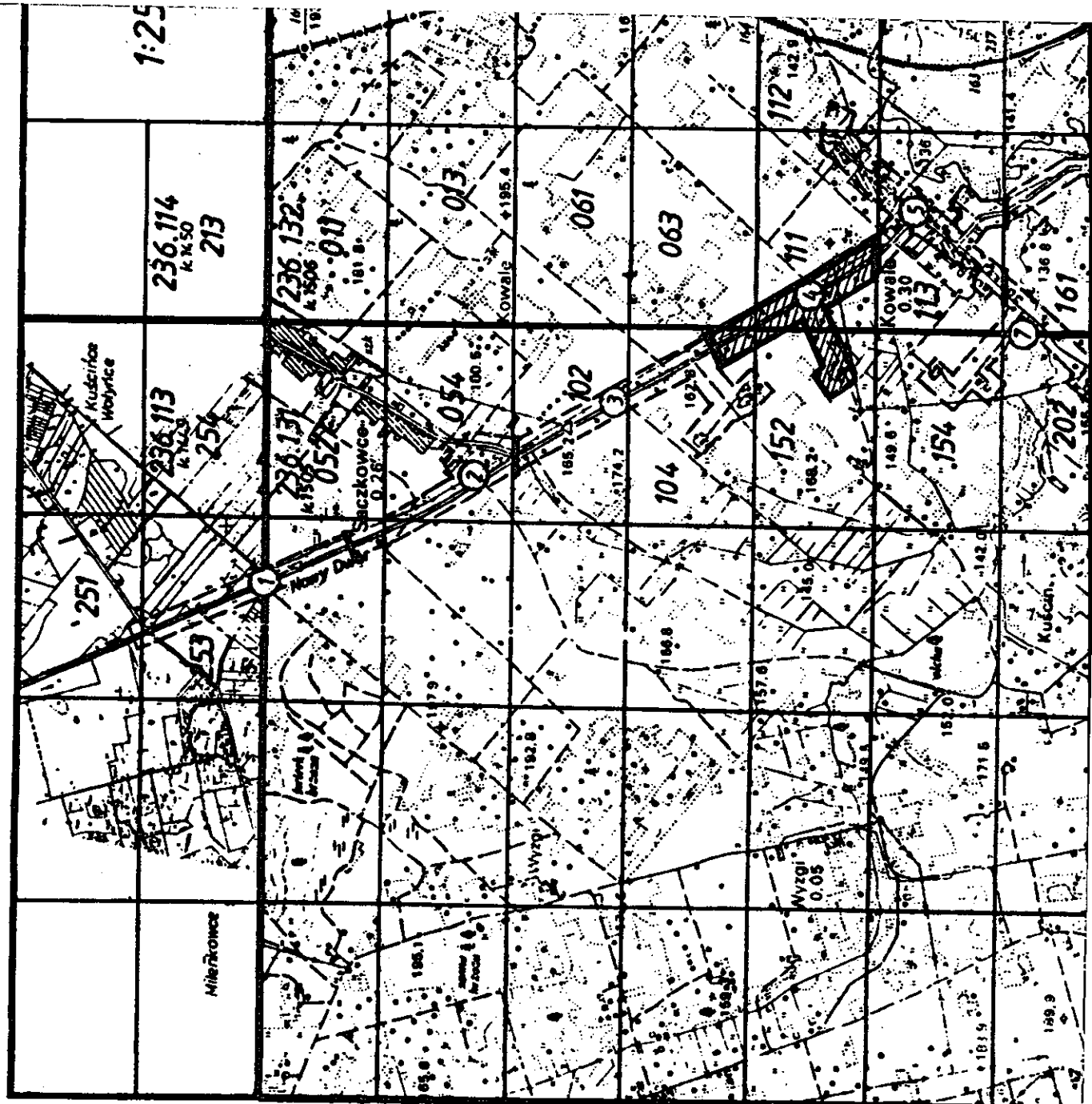
4. NO  
#1275

4/8





8  
Szkic przeglądowy arkuszy mapy zasadniczej oraz rozmieszczenia  
arkuszy wóbrnika: WOŁYŃCE, SACZKOWCE, KOWALE, WOJNOWCE, KUZ





6/8

N

— obszar objęty opracowaniem wtórnika.

236.113  
K. 14.9  
254  
— godła arkuszy mapy zasadniczej,  
oraz numery kerg sekcji 1:10000

zasięg arkusza wtórnika oraz jego numer.

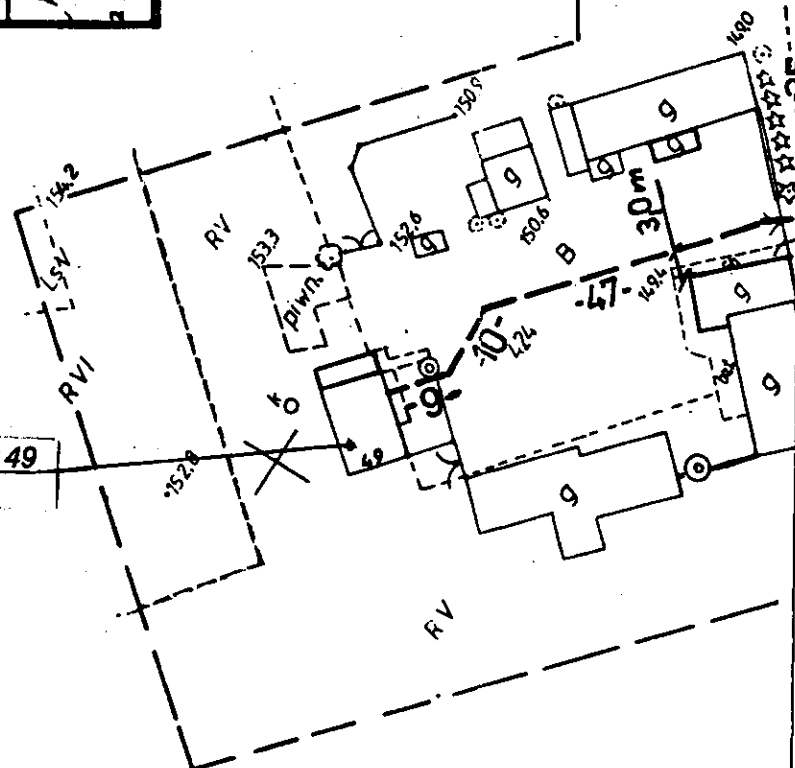


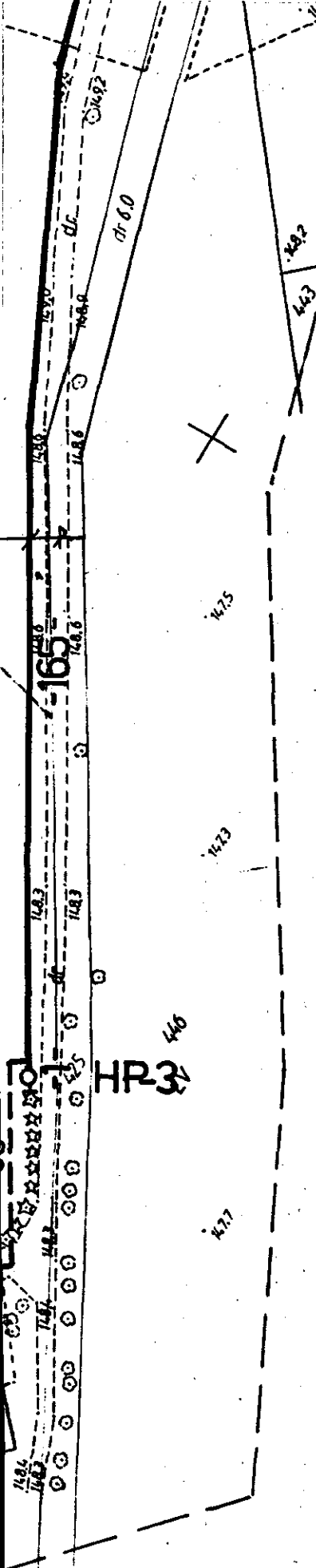
PVC DN90mm L=260,0m

50

R/Vb

Stanisław Szoka Bud.nr 49  
PE 40/3,0 L= 101,0 m





# KOPIA MAPY ZASADNICZEJ

skala 1:1000

Obiekt : WOLYNCE, SACZKOWCE, KOWALE,  
WOJNOWCE, KUŹNICA BIAŁOSTOCKA.

Gmina : Kuźnica Białostocka

Powiat : sokólski  
woj. podlaskie

Nr ewidencyjny wtórnika : 1562-6/2005

Sekcja : 263.131.104, 152 236.132.111

Arkusze wtórnika : 4 (17)

Kerg : 1505 1506

L.k.s.rob 66/2005

Mapa aktualna na dzień : 18.10.2005r

7/8

## OZNACZENIA:

- Proj. wodociąg główny rozprowadzający
- Proj. przyłącze domowe /PE/
- Istn. wodociąg
- Istn. kanalizacja sanitarna
- Istn. kanalizacja deszczowa
- Istn. kabel energetyczny
- Istn. kabel telekomunikacyjny
- HP-1,2,, - hy. trant p.poż. typu nadziemnego dn 80 mm
- Z - zasuwa odcinająca - Dn = średnicy rurociągu
- "Arot" - rura osłonowa dwudzielna PCV f-my Arot, dn110 mm, L = 2.0 m

szkic orientacyjny 1

Wykonawca:  
Z upr. ZARZĄD  
Andrzej Krzysztof  
GEODETA UPRAW  
Nr upr. 1314

STAROSTWO POWIATOWE W SOKÓŁCE

mapy zasadniczej.

Dokumenty potwierdzające aktualność mapy zasadniczej przyjęto do zasobu powiatowego w dniu 21.10.2005 i zaciwudencjonowane pod nr 1562-6/2005

## NINIEJSZA MAPA MOŻE SŁUżyć DO CELÓW PROJEKTOWYCH

Projektowane obiekty budowlane wymagające pozwolenia na budowę podlegają wytyczeniu i inwentaryzacji wykonawczej przez jednostki uprawnione do wykonywania prac geodezyjnych.

Osnowa III klasy na obiekcie:

Nr pkt	stan zachowania i lokalizacja
1127	

Inspektor

*[Signature]*

8/8

**STAROSTA SOKÓLSKI**  
ul. Marsz. J. Piłsudskiego 8  
16-100 Sokółka

Zatwierdza projekt budowlany  
i udziela pozwolenia na budowę  
decyzją Nr AB.3351-53/07  
z dnia 23.04.2007

z up. STAROSTY  
*[Signature]*  
mgr inż. arch. Bernard Luckiewicz  
Kierownik Wydziału  
Architektury i Budownictwa

inż. Waldemar Gąsiewski  
upr. do projektowania w branży sanitarnej  
w zakresie sieci i instalacji sanitarnych  
Nr 494786 i 5119/7/00

Jednostka projektowa: <b>USŁUGI PROJEKTOWE</b>		
WALDEMAR GĄSIEWSKI UL. WYPUSTY 19, 16-300 AUGUSTÓW		
Obiekt: Wodociąg grupowy z przyłączami domowymi we wsiach: Kowale, Kol. Kowale i Wojnowce w gminie Kuźnica.		
Rysunek: <b>PLAN SIECI WODOCİĄGOWEJ NR 4</b>	SKALA 1:1000	Rys. 4
Projektant inż. Waldemar Gąsiewski	Numer uprawnień: 494/86 i SLW-7/90 PDL/IS/0450/01	Data i podpis: <i>[Signature]</i>
Sprawdzająca: mgr inż. Helena Hawrus	Numer uprawnień: UAN 7342-39/92 PDL/IS/0462/01	<i>[Signature]</i>