1/15

2/15

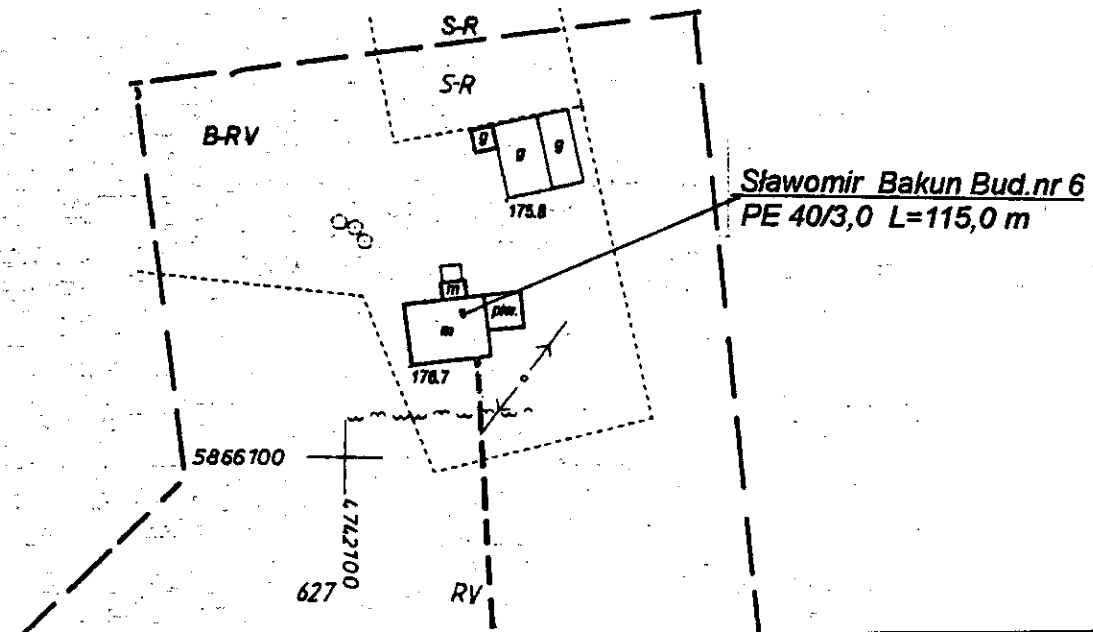
S-R
S-R
B-RV
175,8
Sławomir Bakun Bud.nr 6
PE 40/3,0 L=115,0 m
176,7
5866100
7142700
627
RV

3/15

4/15

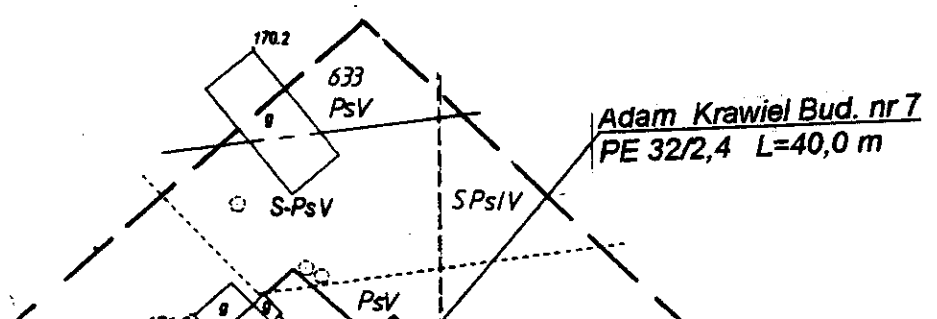
170.2
633
PsV
S-PsV
SPsIV
PsV
Adam Krawiel Bud. nr 7
PE 32/2,4 L=40,0 m

5/15

B.O. - rozkop

6/15

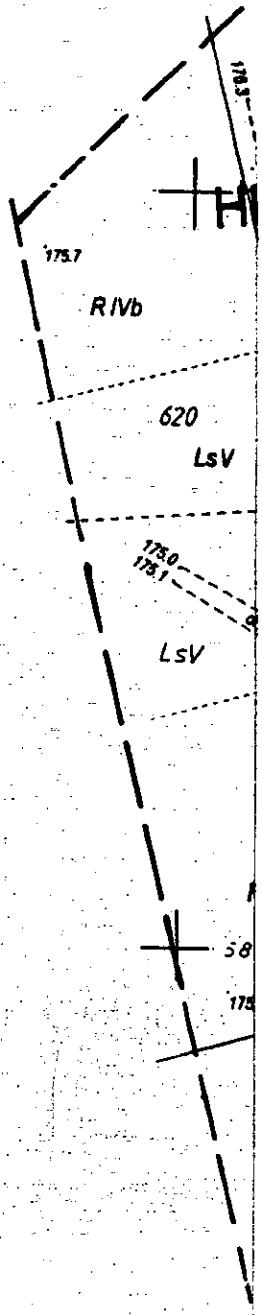

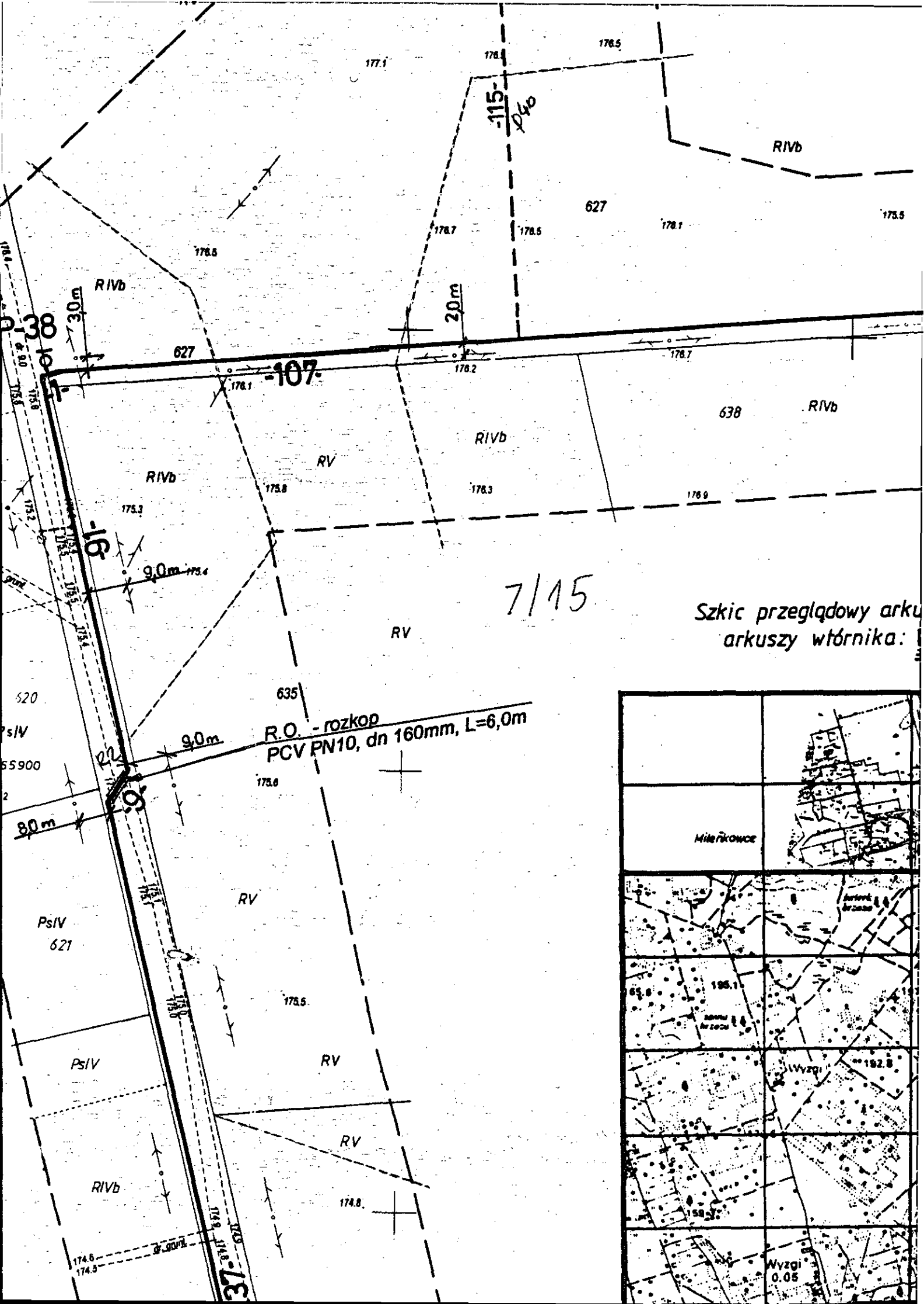
177.1
176.8
176.5
-115-
RIVb
627
176.7
176.5
176.1
175.5
176.5
RIVb
30m
20m
627
-107-
176.1
176.2
176.7
638
RIVb
RIVb
RV
RIVb
175.8
176.3
176.9
175.3
-96-
9,0m
175.4
7/15
RV
Szkic przeglądowy arku
arkuszy wtórnika:
520
635
PsIV
55900
9,0m
R.O. - rozkop
PCV PN10, dn 160mm, L=6,0m
175.6
8,0m
-9-
RV
PsIV
621
175.5
PsIV
RV
RV
RIVb
174.8
174.6
174.5
-37-
Milenkowce
195.1
192.8
Wyzgi
159
Wyzgi
0.05

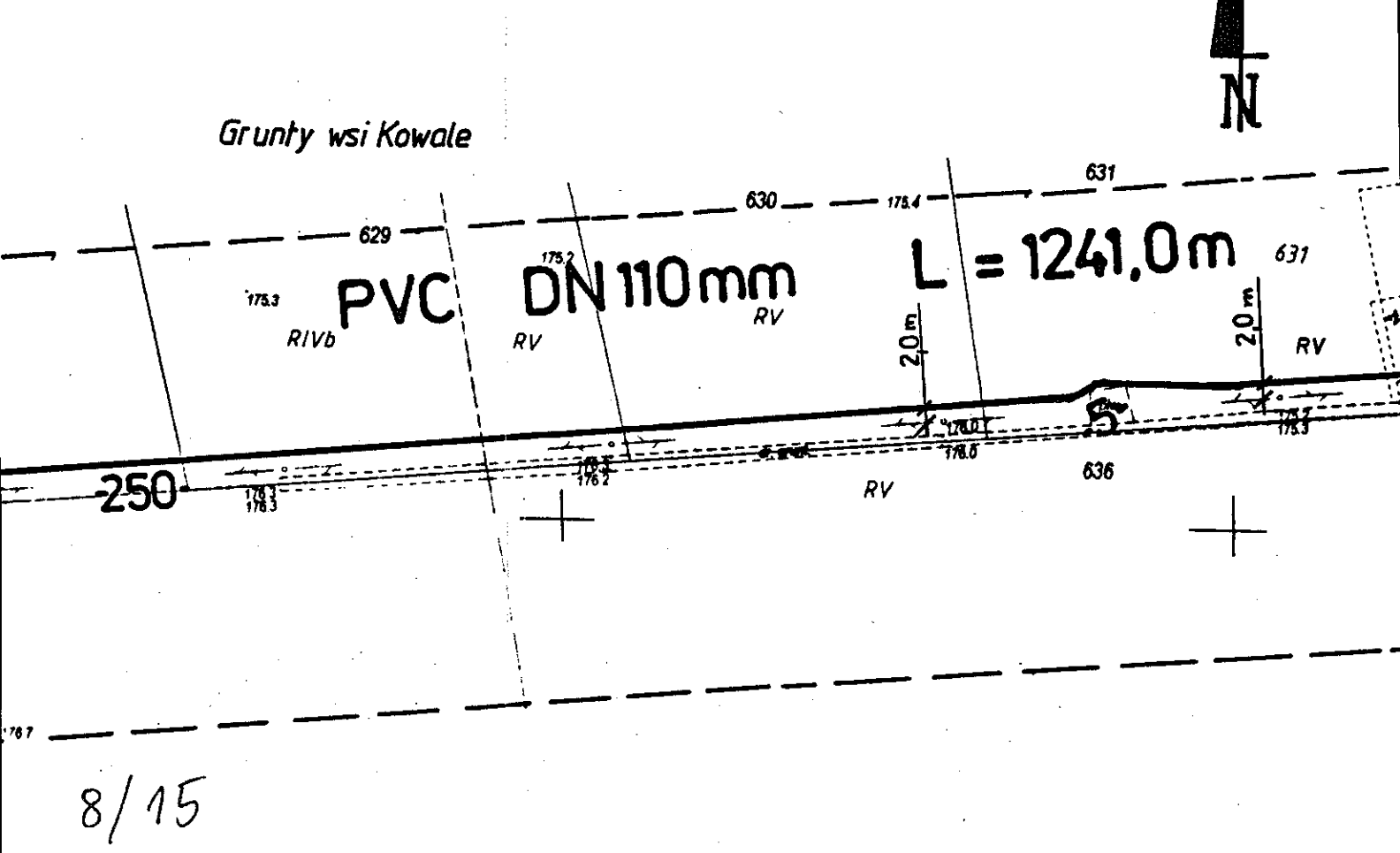

szy mapy zasadniczej oraz rozmieszczenia
VOŁYŃCE, SACZKOWCE, KOWALE, WOJNOWCE, KUZNICA BIAŁOSTOCKA.

KO

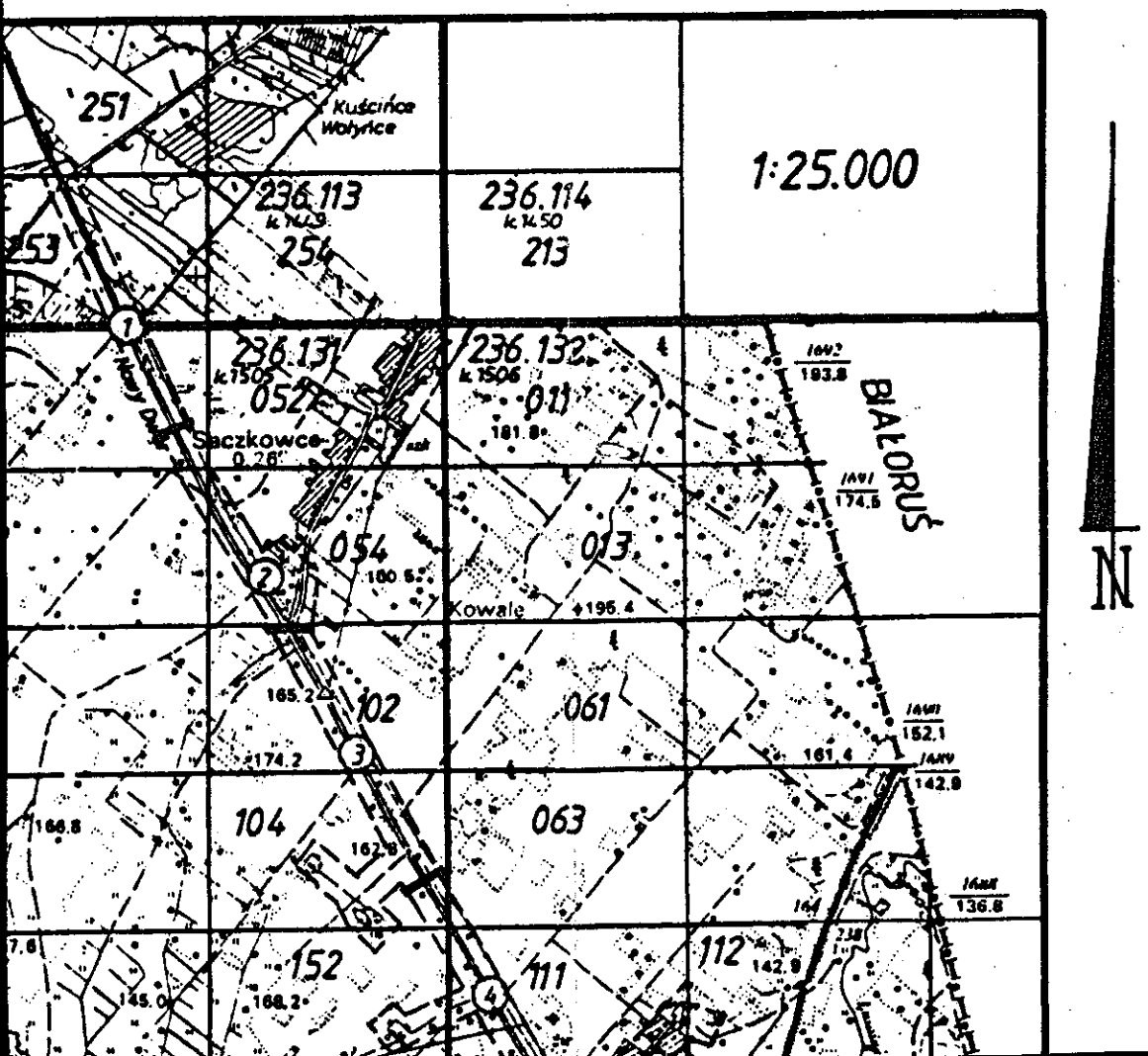

Obiekt : *WO*
WO

Gmina : *Kuź*
Powiat : *soko*
woj. podlaski
Nr ewidencyj
Sekcja : *236.*
Arkusz wtórn
Kerg : *15*
L.ks.rob *66*
Mapa aktualn

W obszs

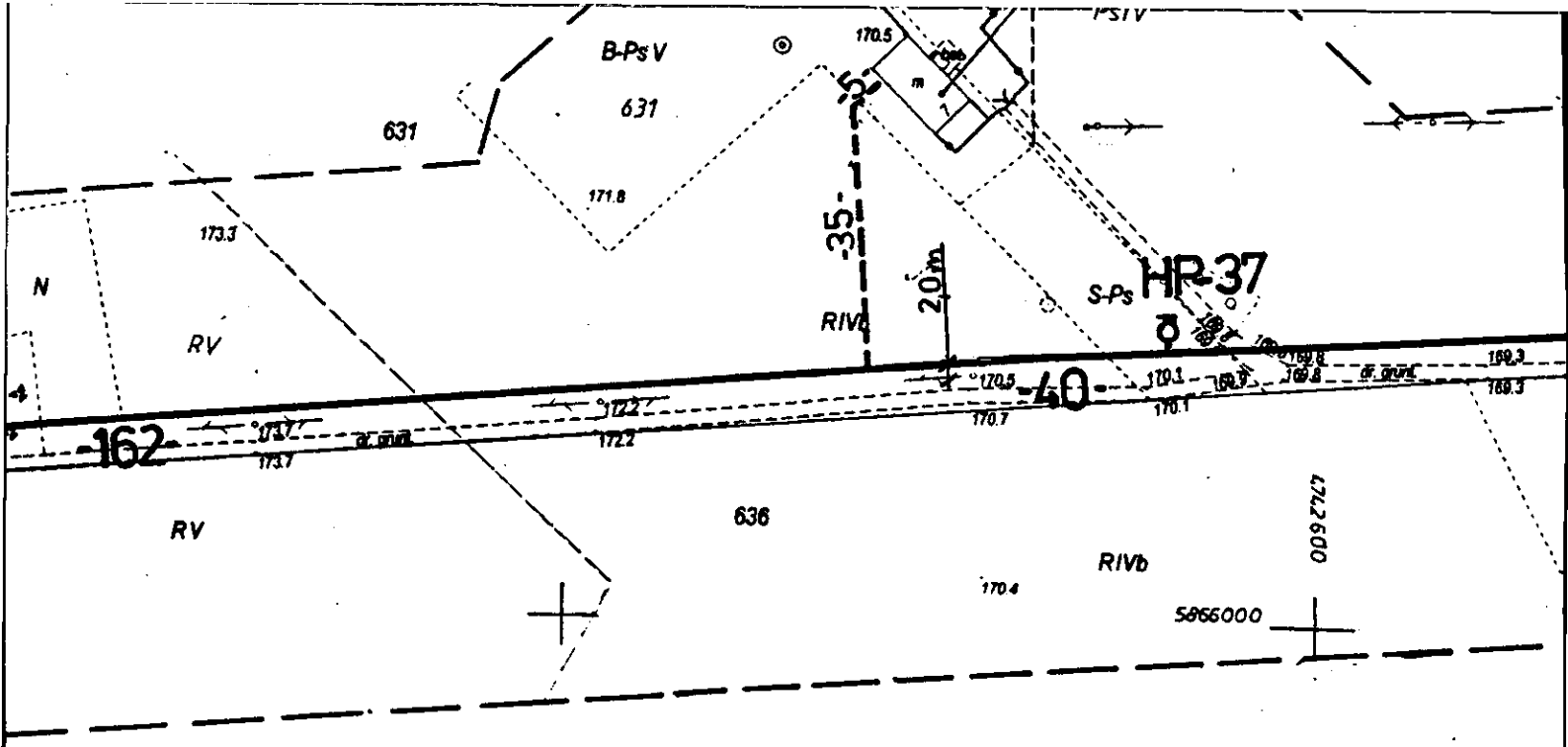

9/15

PIA MAPY ZASADNICZEJ

skala *1:1000*

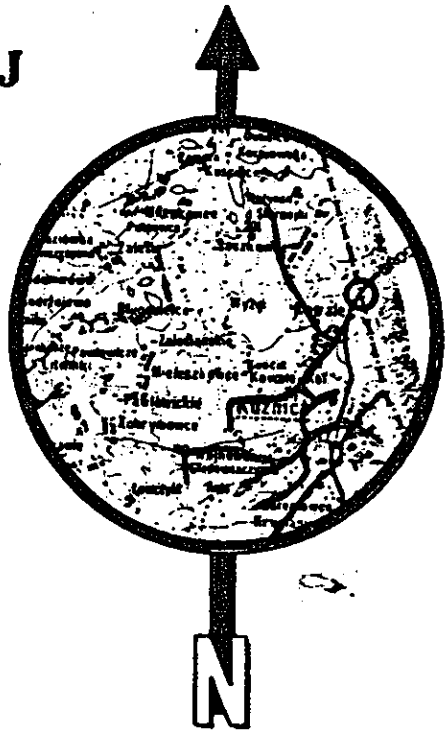

ŁYŃCE, SACZKOWCE, KOWALE,
UNOWCE, KUŹNICA BIAŁOSTOCKA.

nica Białostocka
lski

ny wtórnika: 1562-6/2005
31.194, 203, 242, 251
ka : 10 (17)
05
/2005
na dzień : *18.10.2005r*

szkic orientacyjny *1:200.000*

Wykonawca:

ZARZĄDU

Andrzej Krzysztof Kaczera
GEODETA UPRAWNIONY
Nr upr. 13149

STAROSTWO POWIATOWE W SOKÓŁCE

rze oznaczonym linią — — — — — dokonano aktualizacji treści

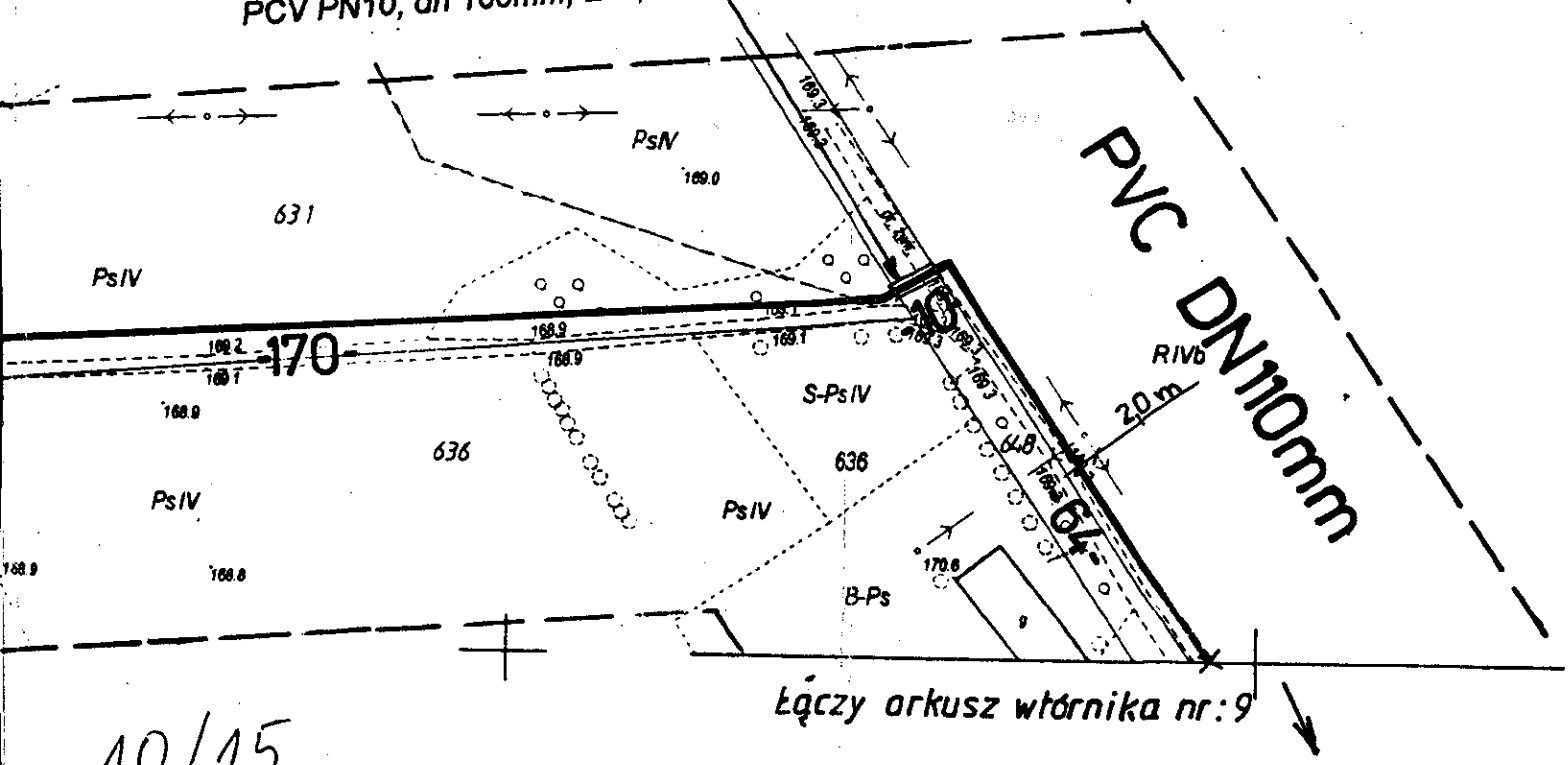
PCV PN10, dn 100mm
PsIV
631
PsIV
170
169.2
169.1
168.9
636
PsIV
168.9
168.8
PsIV
169.0
169.9
169.1
S-PsIV
636
PsIV
B-Ps
170.6
RIVb
2,0 m
64
PVC DN110mm
Łączy arkusz włórnika nr: 9

10/15

11/15

Grunty wsi

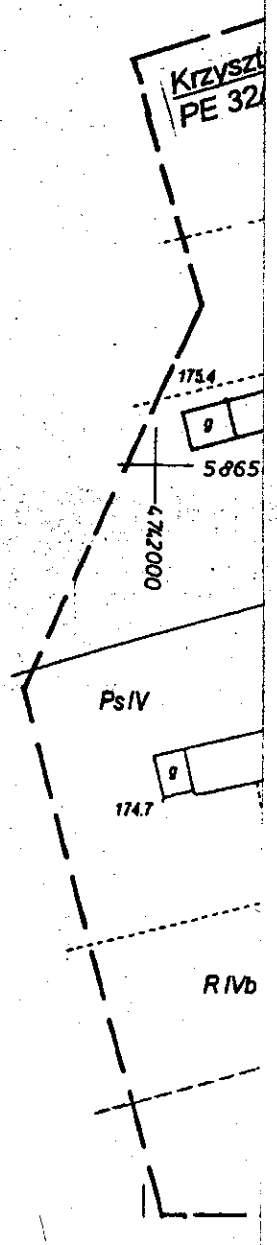

12/15

622
626
638
RIVb
174.2
174.3
60 m
RIVb
623
PVC DN110mm
173.5
RIVb
639
Kowale
173.0
of Słyż Nr 2
2,4 L=51 m
30 m
-20-S
172.2
-45-
LsV
173.9
B-Ps IV
N
624
PsIV
600
RIVb
30 m
173.0
S-Ps IV
173.1
640
RIVb
-81-
HP-39
174.0
174.2
B-Ps IV
174.5
174.9
174.8
RV
625
Bogdan Bakun Nr 1
PE 40/3,0 L=81,0 m

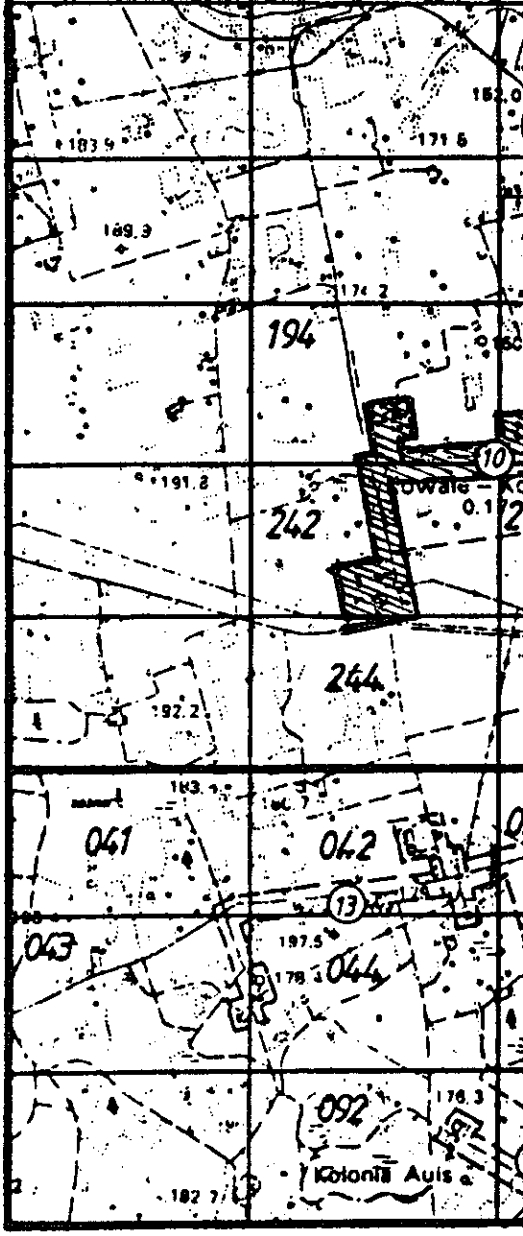

- obszar objęty o
236.113 k. 1449 - godła arkuszy
254 oraz numery ker
zasięg arkusza

13/15

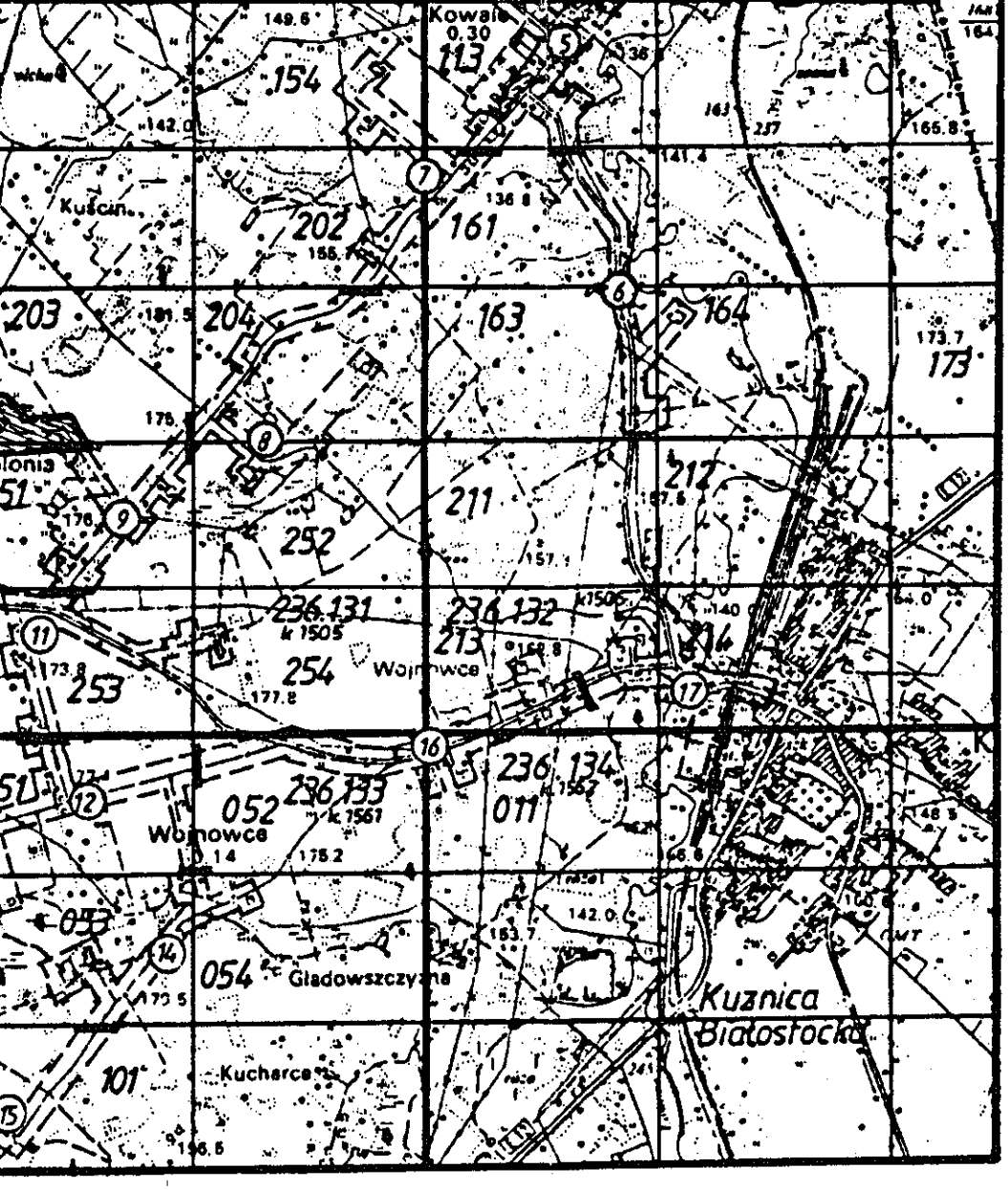

Dokume
powiatow

NINI

Proje
wyt

Osnowa III kl

Nr pkt	sta
	na obs

pracowaniem wtórnika.

mapy zasadniczej,
g sekcji 1:10.000 .

wtórnika oraz jego numer.

ty potwierdzające aktualność mapy zasadniczej przyjęto do zasobu
vego w dniu 21.10.2005 i zaewidencjonowano pod nr 1562-6/2005

14/15

EJSZA MAPA MOŻE SŁUŻYĆ DO CELÓW PROJEKTOWYCH

ktowane obiekty budowlane wymagające pozwolenia na budowę podlegają
yczeniu i inwentaryzacji powykonawczej przez jednostki uprawnione do
wykonywania prac geodezyjnych.

asy na obiekcie:

n zachowania i lokalizacja
szarze opracowania nie występuje

Inspektor

OZNACZENIA:

PCV 110mm - Proj. wodociąg główny rozprowadzający
PE - Proj. przyłącze domowe /PE/
wA - Istn. wodociąg
ks - Istn. kanalizacja sanitarna
kd - Istn. kanalizacja deszczowa
eNN - Istn. kabej energetyczny
tA - Istn. kabel telekomunikacyjny
HP-1,2,, - hydrant p.poż.typu nadziemnego dn 80 mm
Z - zasuwa odcinająca - Dn = średnicy rurociągu
"Arot" - rura osłonowa dwudzielna PCV f-my Arot, dn110 mm, L = 2.0 m

15/15

STAROSTA SOKÓLSKI
ul. Marsz. J. Piłsudskiego 8
16-100 Sokółka

Zatwierdza projekt budowlany
i udziela pozwolenia na budowę
decyzją Nr AB.7351-53/07
z dnia 23.04.2007

z up. STAROSTY
mgr inż. arch. Bernard Łuckiewicz
Kierownik Wydziału
Architektury i Budownictwa

inż. Waldemar Gąsiewski
upr. do projektowania w branży sanitarnej
w zakresie sieci i instalacji sanitarnych
Nr 494/86 i SUW-7/90

Jednostka projektowa:	USŁUGI PROJEKTOWE WALDEMAR GĄSIEWSKI UL.WYPUSTY 19, 16-300 AUGUSTÓW	
Obiekt:	Wodociąg grupowy z przyłączami domowymi we wsiach: Kowale, Kol.Kowale i Wojnowce w gminie Kuźnica.	
Rysunek: PLAN SIECI WODOCIĄGOWEJ NR 10	SKALA 1:1000	Rys. 10
Projektant inż. Waldemar Gąsiewski	Numer uprawnień: 494/86 i SUW-7/90 PDL/IS/0450/01	Data i podpis:
Sprawdzająca: mgr inż. Helena Hawrus	Numer uprawnień: UAN 7342-39/92 PDL/IS/0462/01	

1/11

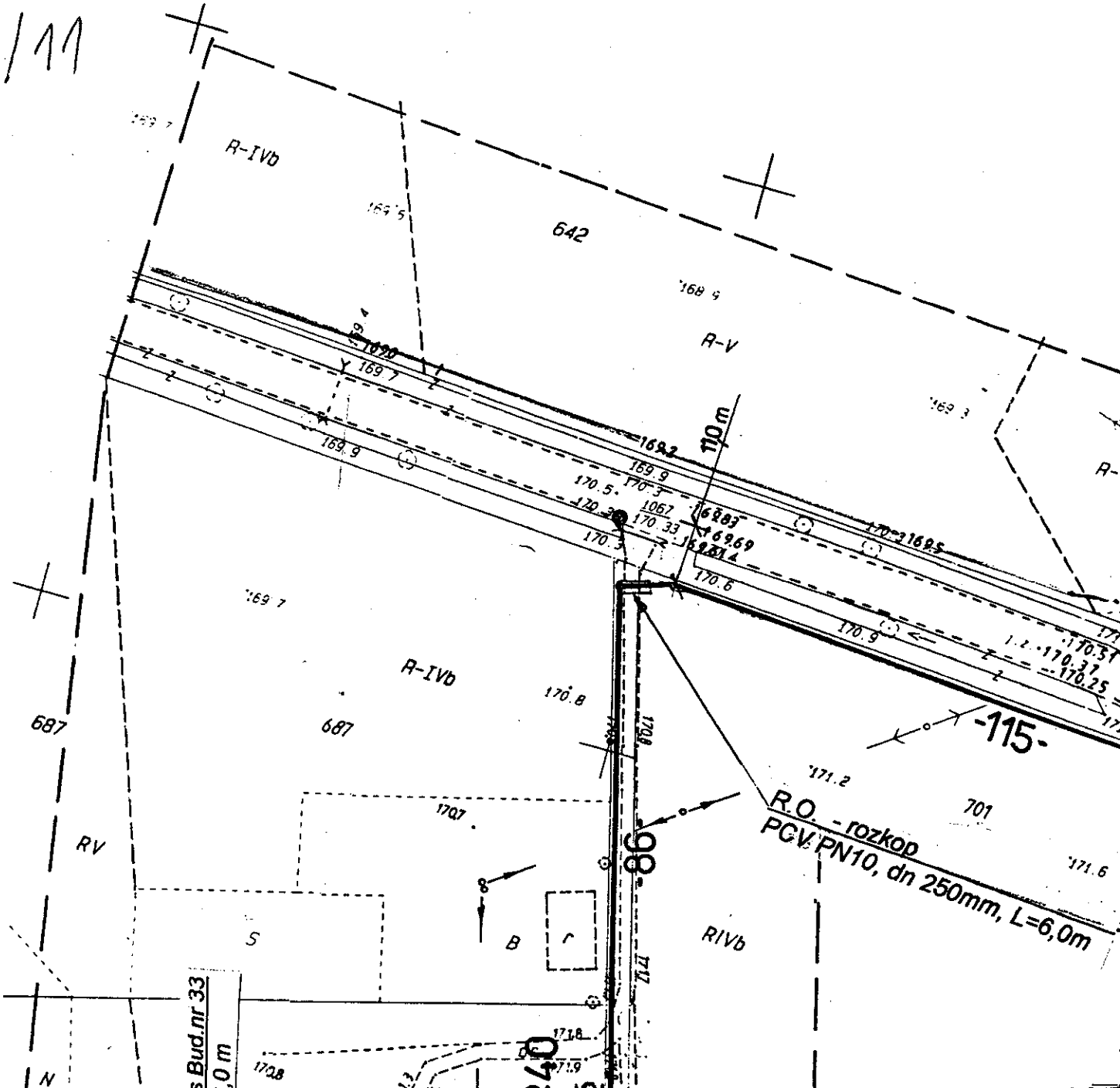
R-IVb
642
R-V
R-IVb
687
687
RV
S
B
r
RIVb
701
110 m
-115-
R.O. - rozkop
PCV PN10, dn 250mm, L=6,0m
Bud.nr 33
0 m

2/11

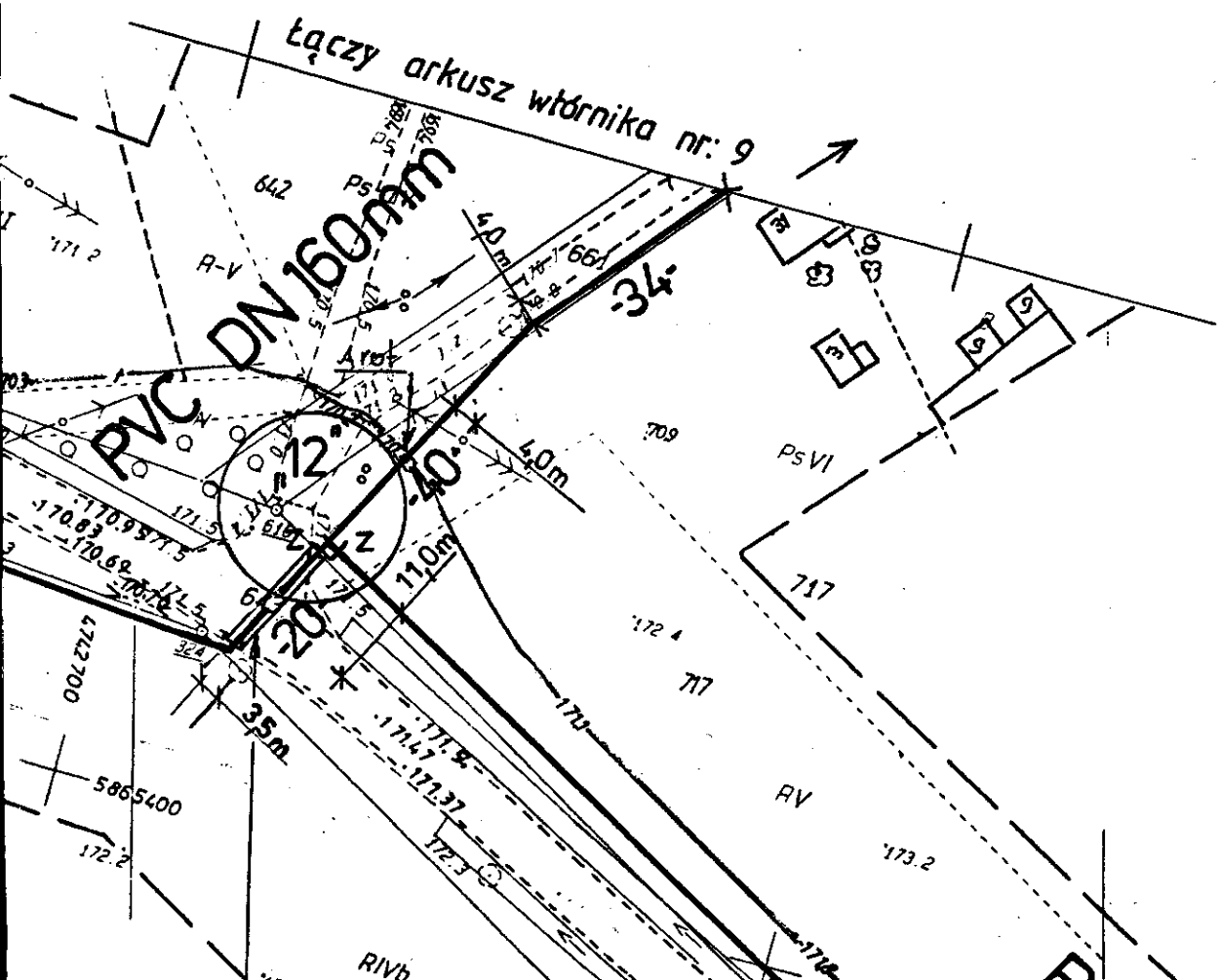
łączy arkusz włórnika nr: 9
PVC DN 160mm
642
Ps
A-V
Arot
34
40m
40m
709
Ps VI
717
717
RV
173.2
11.0m
35m
5865400
172.2
RIVb
171.37
171.47
171.5
170.95
170.83
170.68
171.2
172.4
172.3

3/11

OZNACZENIA:

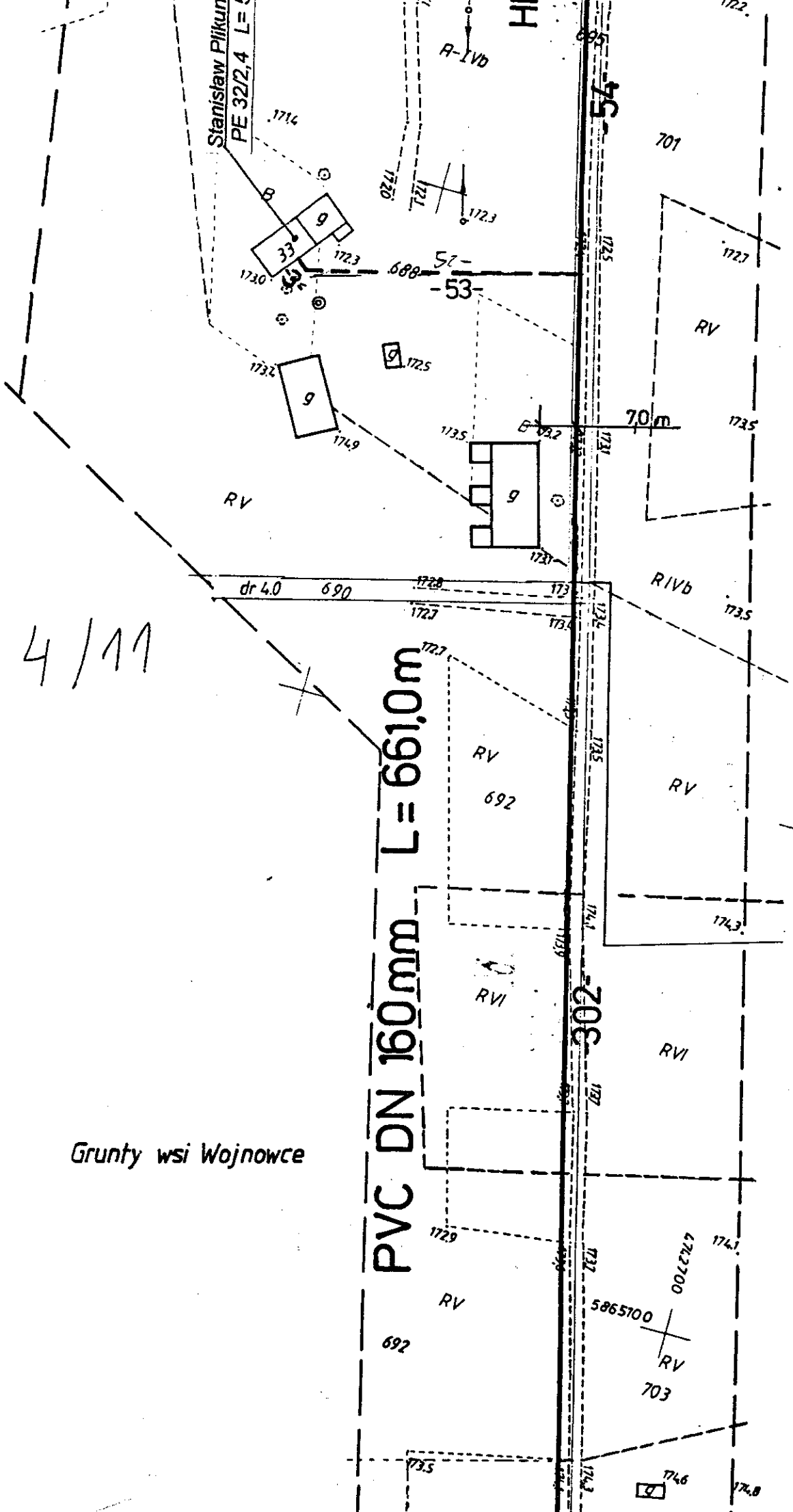

4/11

Grunt

KOPIA

Obiekt : WOŁYŃCU
WOJNOW

Gmina : Kuźnica B
Powiat : sokólski
woj. podlaskie
Nr ewidencyjny wto
Sekcja : 236.131.25
Arkusz wtórnika : 1
Kerg : 1505
L.ks.rob 66/2005
Mapa aktualna na dz

STAR

W obszarze ozn
mapy zasadnicz
Dokumenty pot
powiatowego w

NINIEJSZA

Projektowane
wytyczeniu

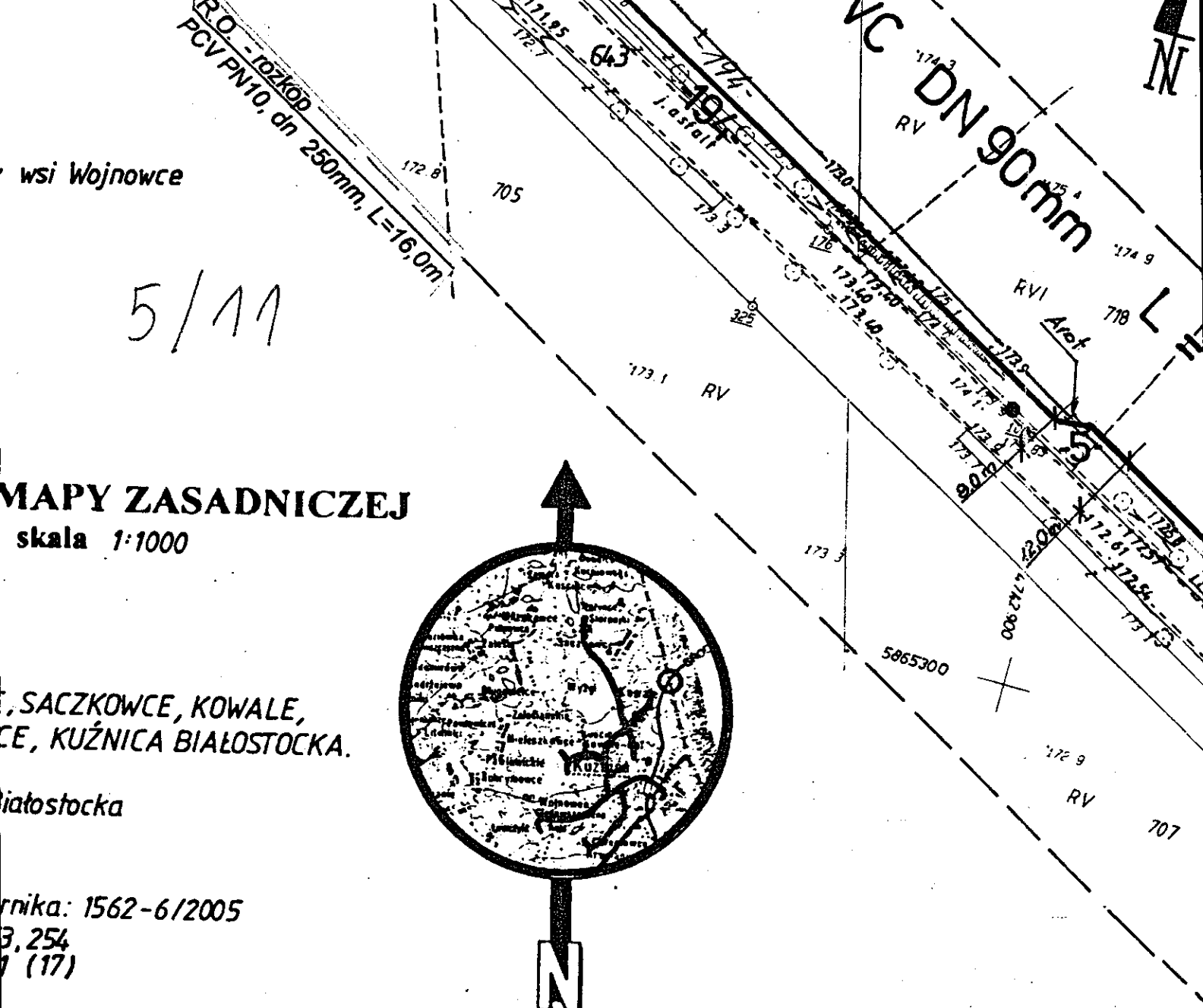

MAPY ZASADNICZEJ

skala 1:1000

, SACZKOWCE, KOWALE,
CE, KUŹNICA BIAŁOSTOCKA.

iałostocka

rnika: 1562-6/2005
3,254
(17)

ień : 18.10.2005r

szkic orientacyjny 1:200.000

PODLASKIE BIURO GEODEZJI
Spółka z o.o.
w Białymstoku

Wykonawca:

Z up. ZARZĄDU
Andrzej Krzysztof Kostera
GEODETA UPRAWNIONY
Nr upr. 13149

OSTWO POWIATOWE W SOKÓŁCE

Szkic przeglądowy arkuszy
arkuszy wtórnika: WOŁ

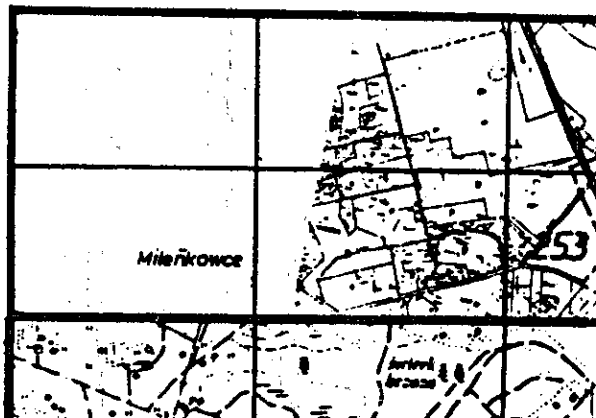

czonym linią — — — — — dokonano aktualizacji treści
j.
wierdzające aktualność mapy zasadniczej przyjęto do zasobu
dniu 21.10.2005 **i zaewidencjonowano pod nr** 1562-6/2005

MAPA MOŻE SŁUŻYĆ DO CELÓW PROJEKTOWYCH

obiekty budowlane wymagające pozwolenia na budowę podlegają
i inwentaryzacji powykonawczej przez jednostki uprawnione do
wykonywania prac geodezyjnych.

6/11

- PE - Proj. przyłącze domowe /PE/
- wA - Istn. wodociąg
- ks - Istn. kanalizacja sanitarna
- kd - Istn. kanalizacja deszczowa
- eNN - Istn. kabej energetyczny
- tA - Istn. kabel telekomunikacyjny

HP-1,2,, - hydrant p.poż.typu nadziemnego dn 80 mm

Z - zasuwa odcinająca - Dn = średnicy rurociągu

"Arot" - rura osłonowa dwudzielna PCV f-my Arot, dn110 mm, L = 2.0 m

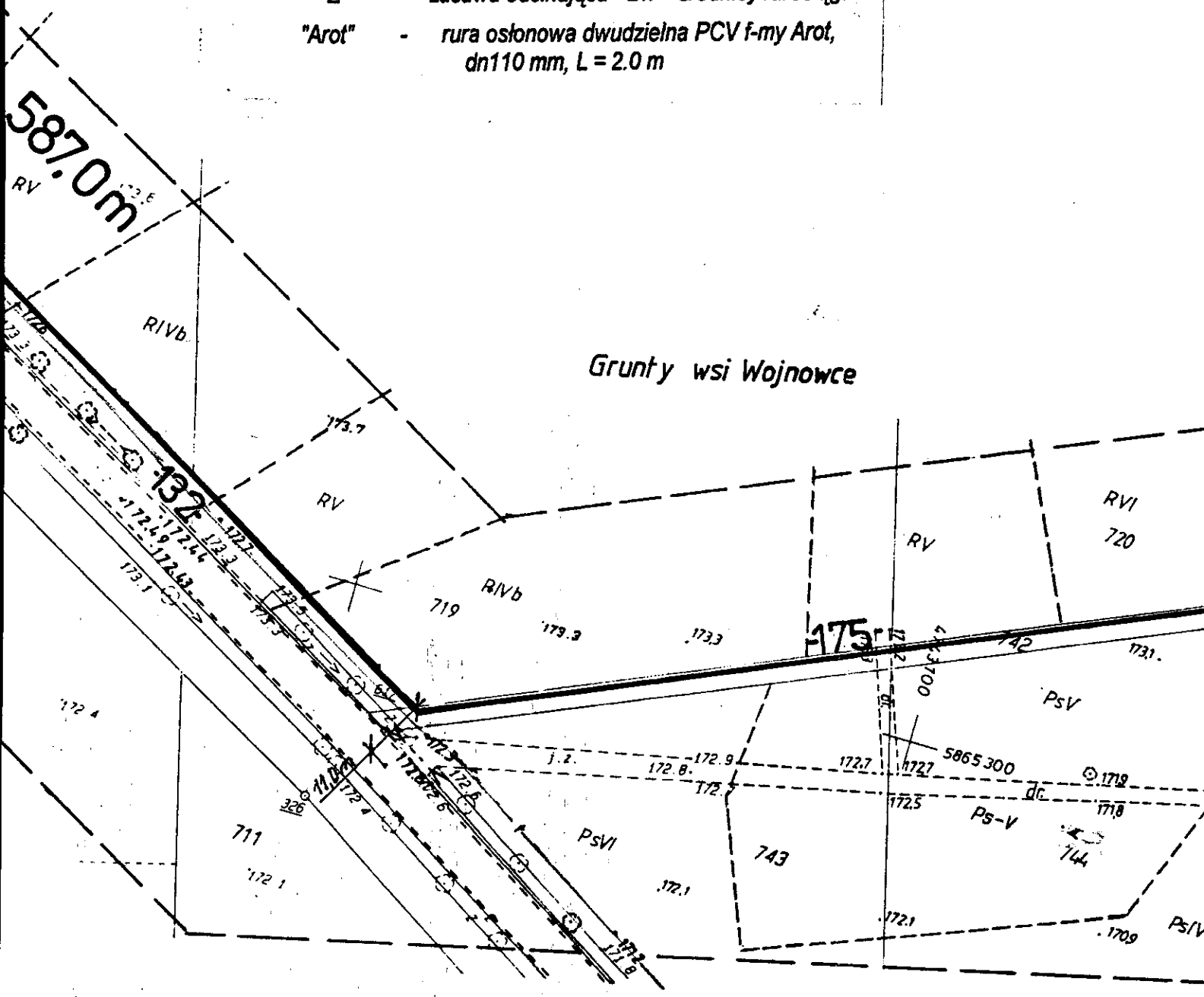

mapy zasadniczej oraz rozmieszczenia

YNCE, SACZKOWCE, KOWALE, WOJNOWCE, KUZNICA BIAŁOSTOCKA.

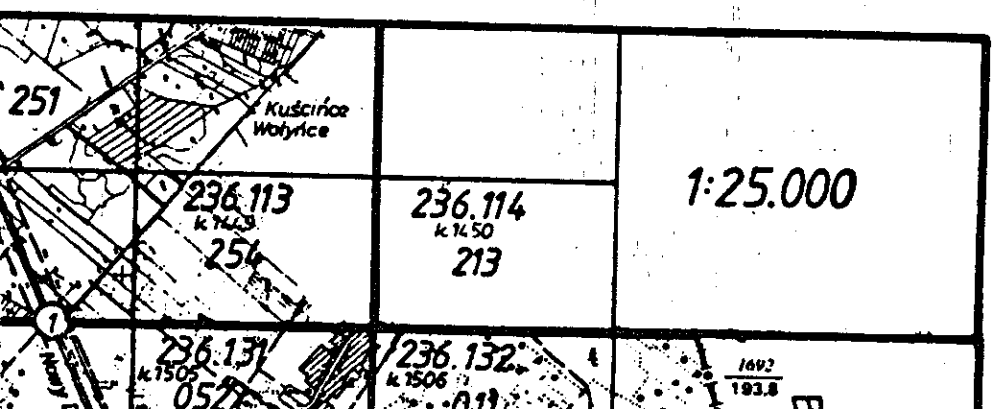

7/11

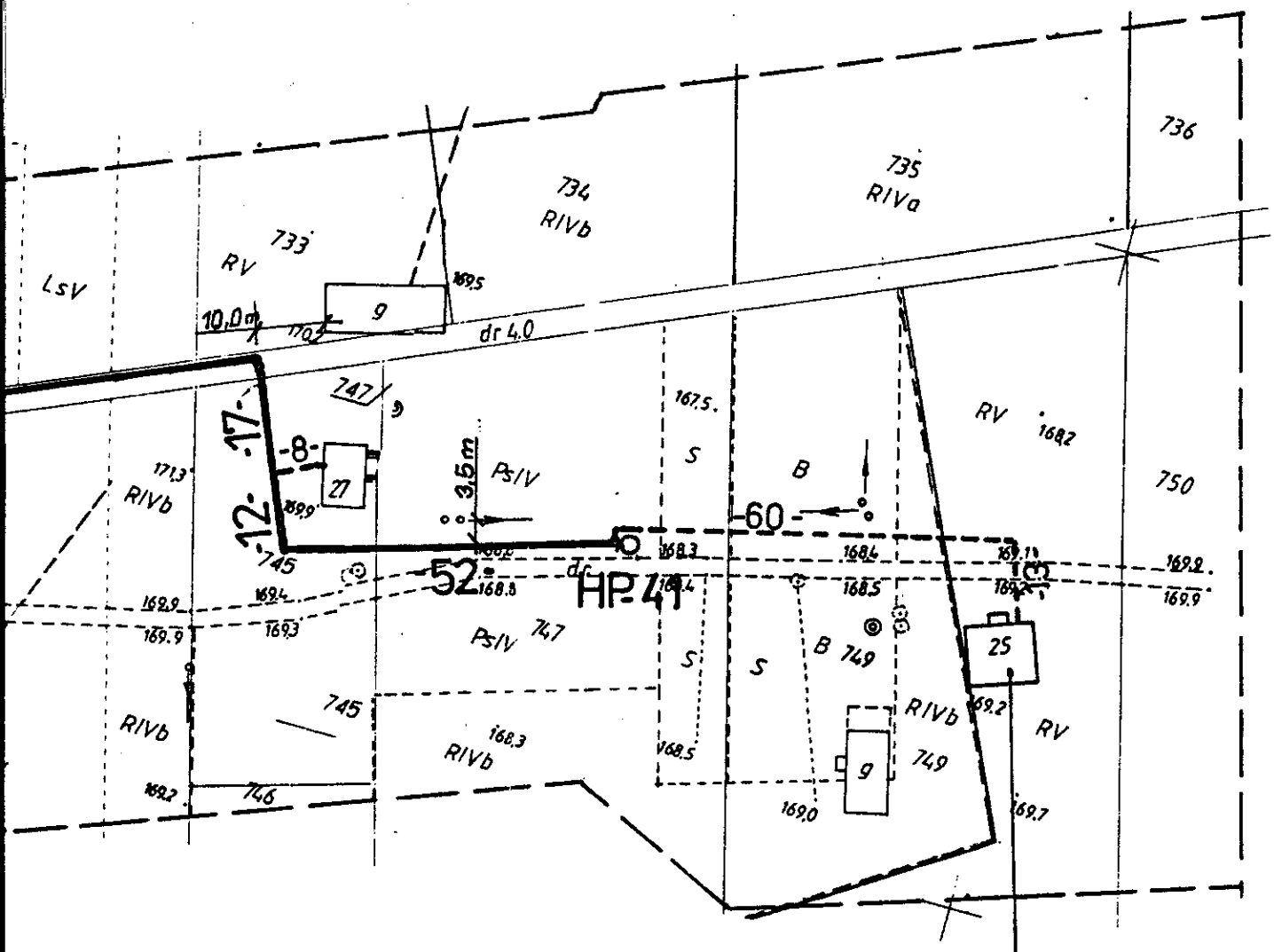

Jacek Kamil Dobrogowski Dz.Nr 25
PE 40/2,4 L=73,0 m

Grunty wsi Wojnowce

8/11

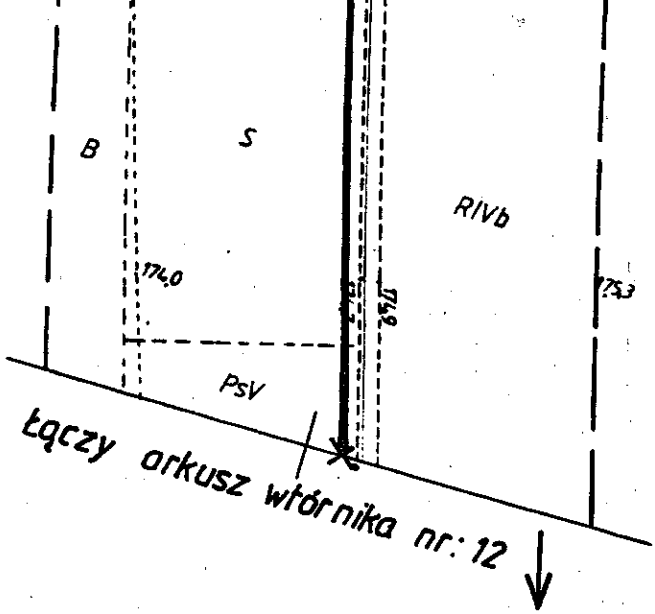

Osnowa III klasy n

Nr pkt	stan zach
1006	
1067	

a obiekcie:

owania i lokalizacja

Inspektor

9/11

- obszar objęty opraco

236 113 / k. 1449 / 254 - godła arkuszy mapy oraz numery kerg sek

zasięg arkusza wtórn

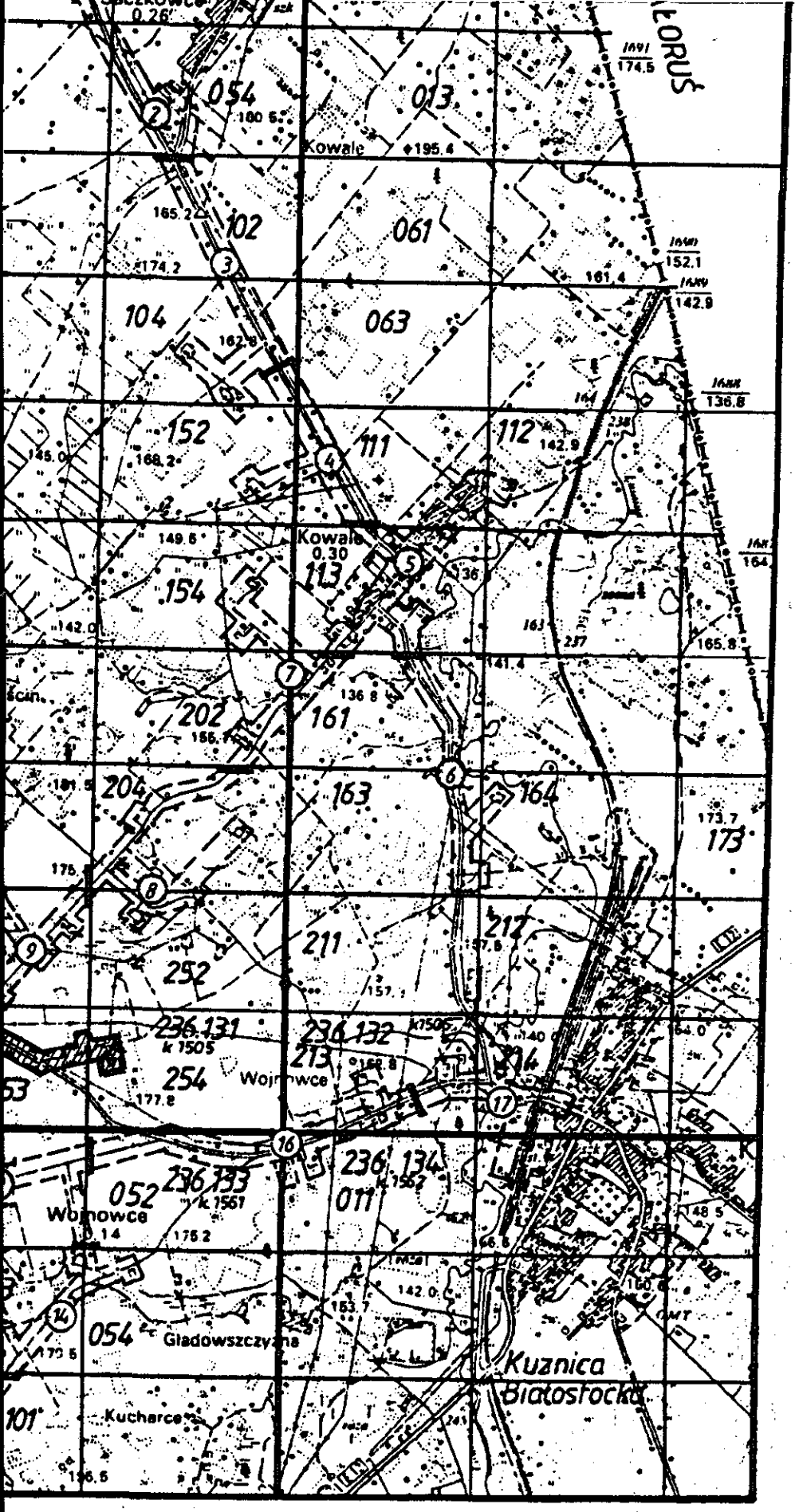

10/11

aniem wtórnika.

asadniczej,
ji 1:10.000 .

ka oraz jego numer.

11/11

STAROSTA SOKÓLSKI
ul. Marsz. J. Piłsudskiego 8
16-100 Sokółka

Zatwierdza projekt budowlany
i udziela pozwolenia na budowę
decyzją Nr AB.7351-53/07
z dnia 23.04.2007

z up. STAROSTY
mgr inż. arch. Bernard Łuckiewicz
Kierownik Wydziału
Architektury i Budownictwa

inż. Waldemar Gąsiewski
upr. do projektowania w branży sanitarnej
w zakresie sieci i instalacji sanitarnych
Nr 494/86 i SUW-7/90

Jednostka projektowa:	USŁUGI PROJEKTOWE WALDEMAR GĄSIEWSKI UL.WYPUSTY 19, 16-300 AUGUSTÓW		
Obiekt:	Wodociąg grupowy z przyłączami domowymi we wsiach: Kowale, Kol.Kowale i Wojnowce w gminie Kuźnica.		
Rysunek:	PLAN SIECI WODOCIĄGOWEJ NR 11	SKALA 1:1000	Rys. 11
Projektant: inż. Waldemar Gąsiewski	Numer uprawnień: 494/86 i SUW-7/90 PDL/IS/0450/01	Data i podpis:	
Sprawdzająca: mgr inż. Helena Hawrus	Numer uprawnień: UAN 7342-39/92 PDL/IS/0462/01		

1/10

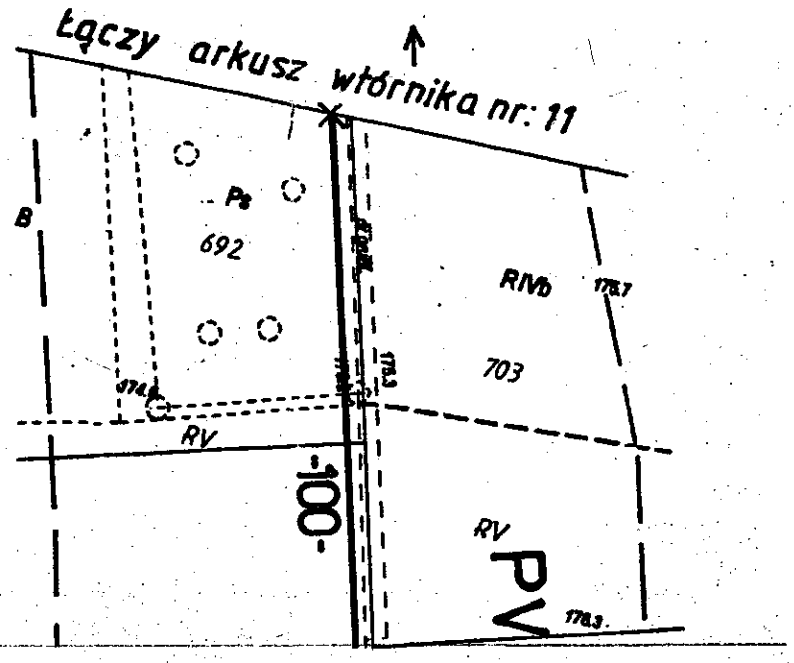
Łączy arkusz włórnika nr: 11
B
Ps
692
RIVb
178,7
703
178,3
RV
-100-
RV
PV
178,3

2./10

3/10

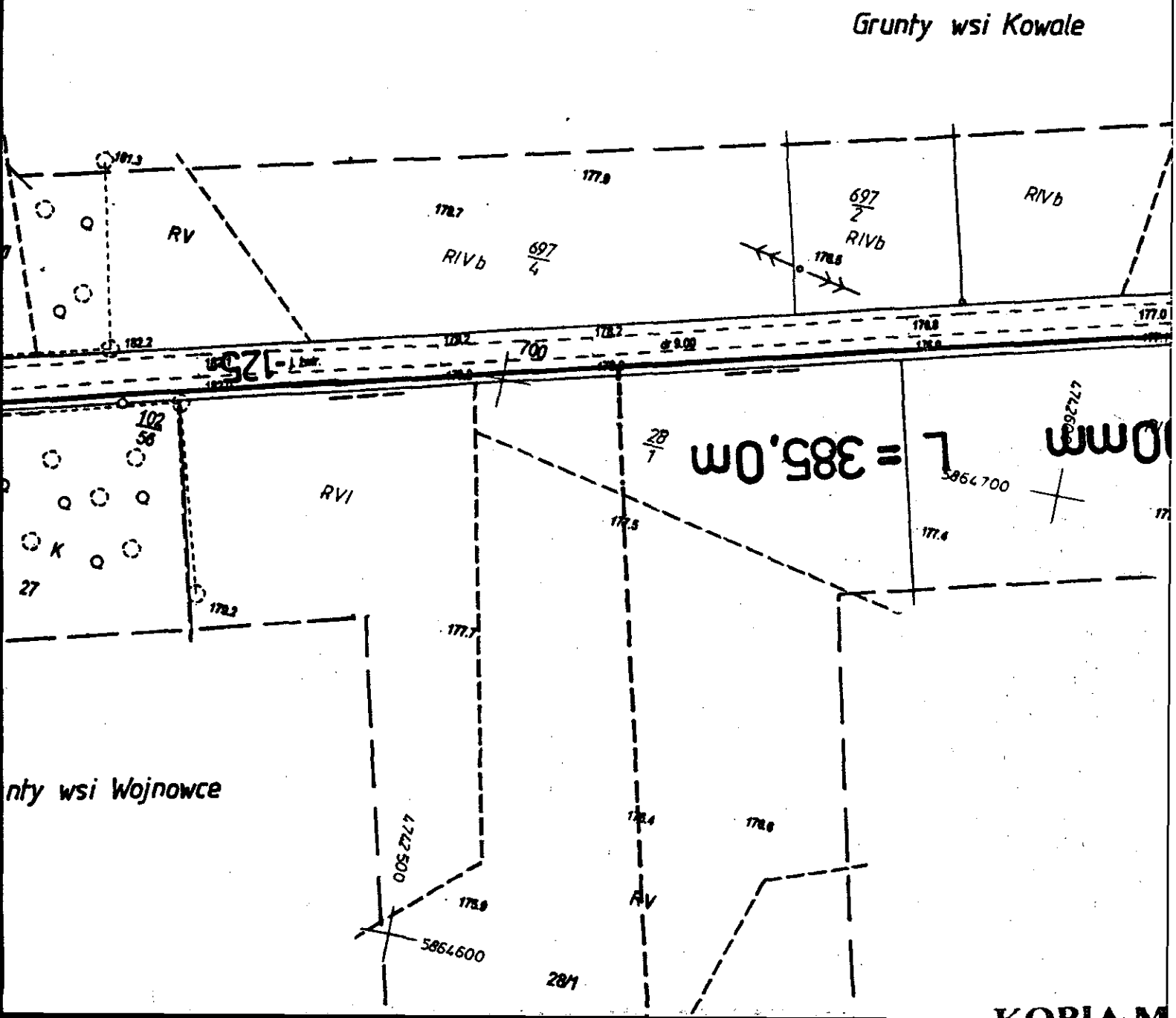
28/1
5864600
4742500
RV
177.7
177.5
RVI
102
56
K
27
5864700
L = 385,0m
28
1
700
RIVb
697
4
697
2
RV
Grunty wsi Kowale
nty wsi Wojnowce

4/10

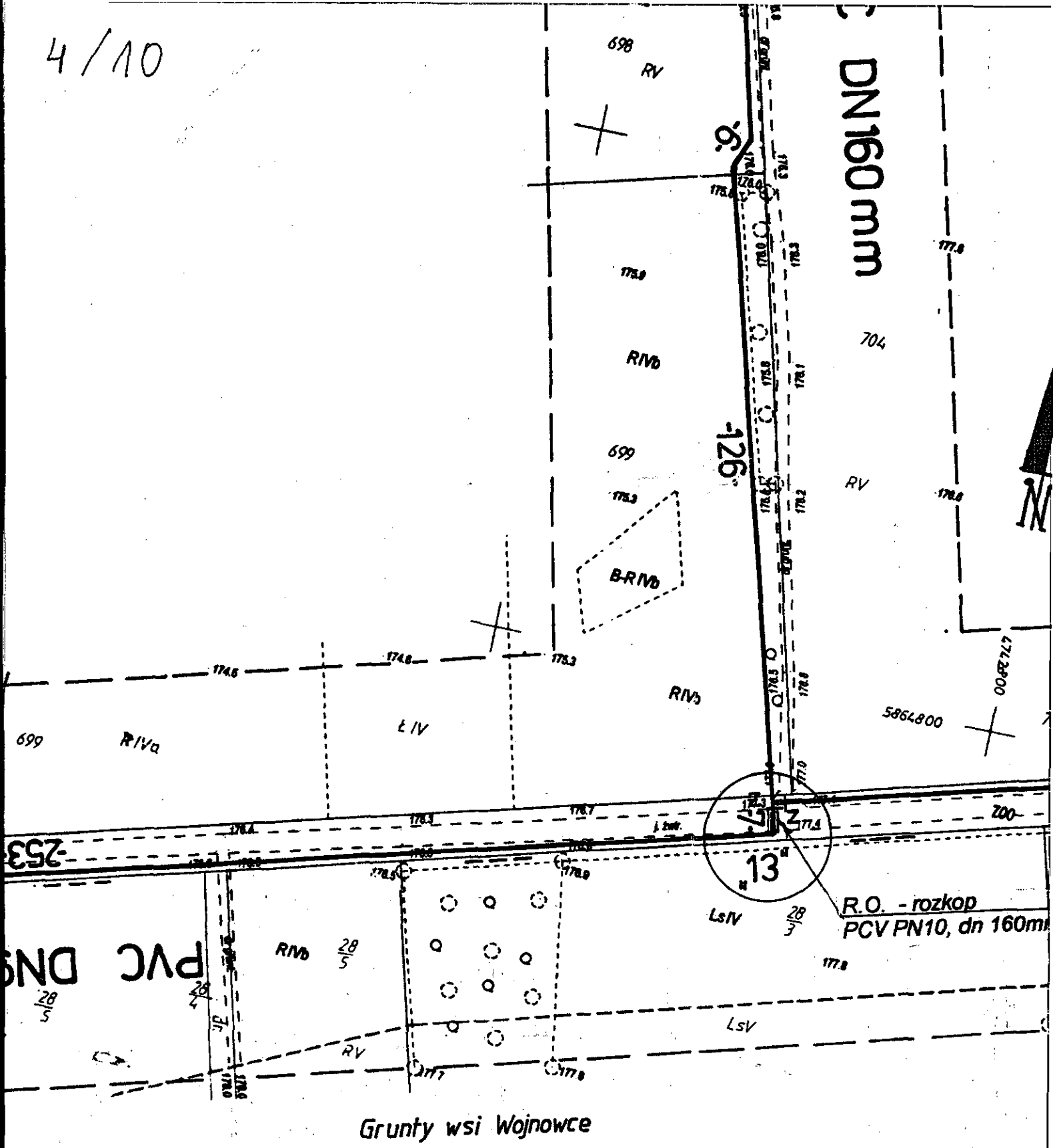

Szkic przeglądowy arkuszy
arkuszy wtórnika: WOŁY

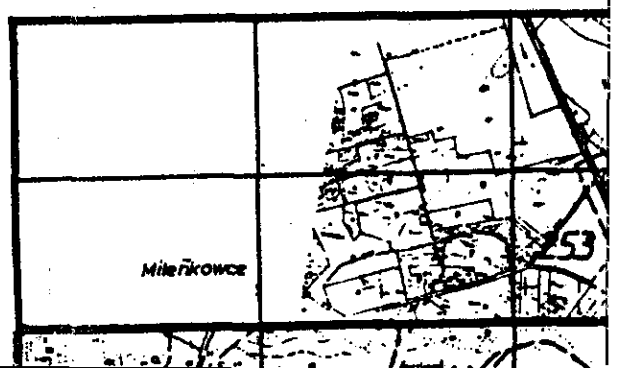

OZNACZENIA:

5/10

- PCV 110mm - Proj. wodociąg główny rozprowadzający
- PE - Proj. przyłącze domowe /PE/
- wA - Istn. wodociąg
- ks - Istn. kanalizacja sanitarna
- kd - Istn. kanalizacja deszczowa
- eNN - Istn. kabel energetyczny
- tk - Istn. kabel telekomunikacyjny
- HP-1, „ - hydrant p.poż.typu nadziemnego dn 80 mm
- Z - zasuwa odcinająca - Dn = średnicy rurociągu
- "Arot" - rura osłonowa dwudzielna PCV f-my Arot, dn110 mm, L = 2.0 m

Grunty wsi Kowale

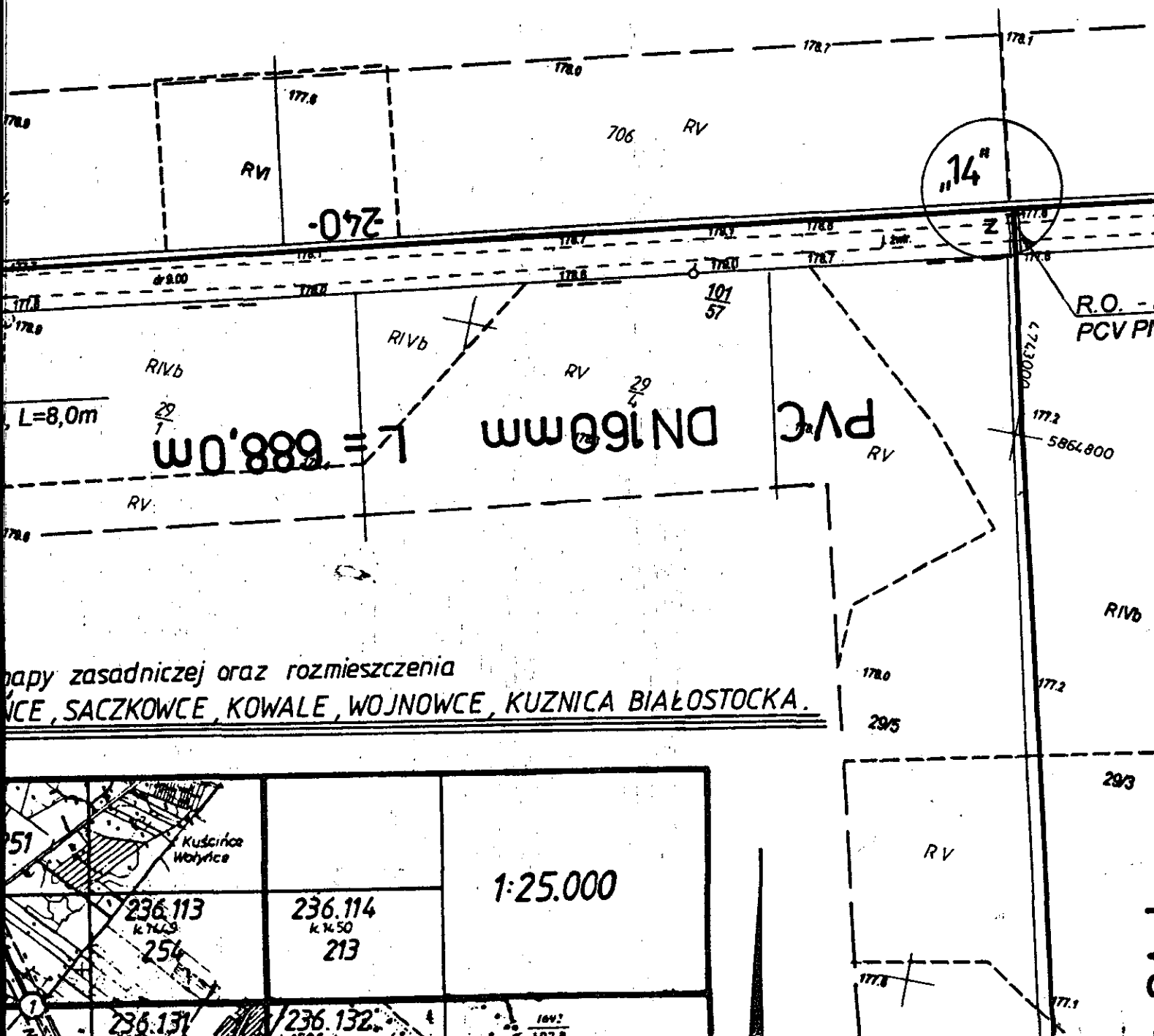

...apy zasadniczej oraz rozmieszczenia
...ICE, SACZKOWCE, KOWALE, WOJNOWCE, KUZNICA BIAŁOSTOCKA.

6/10

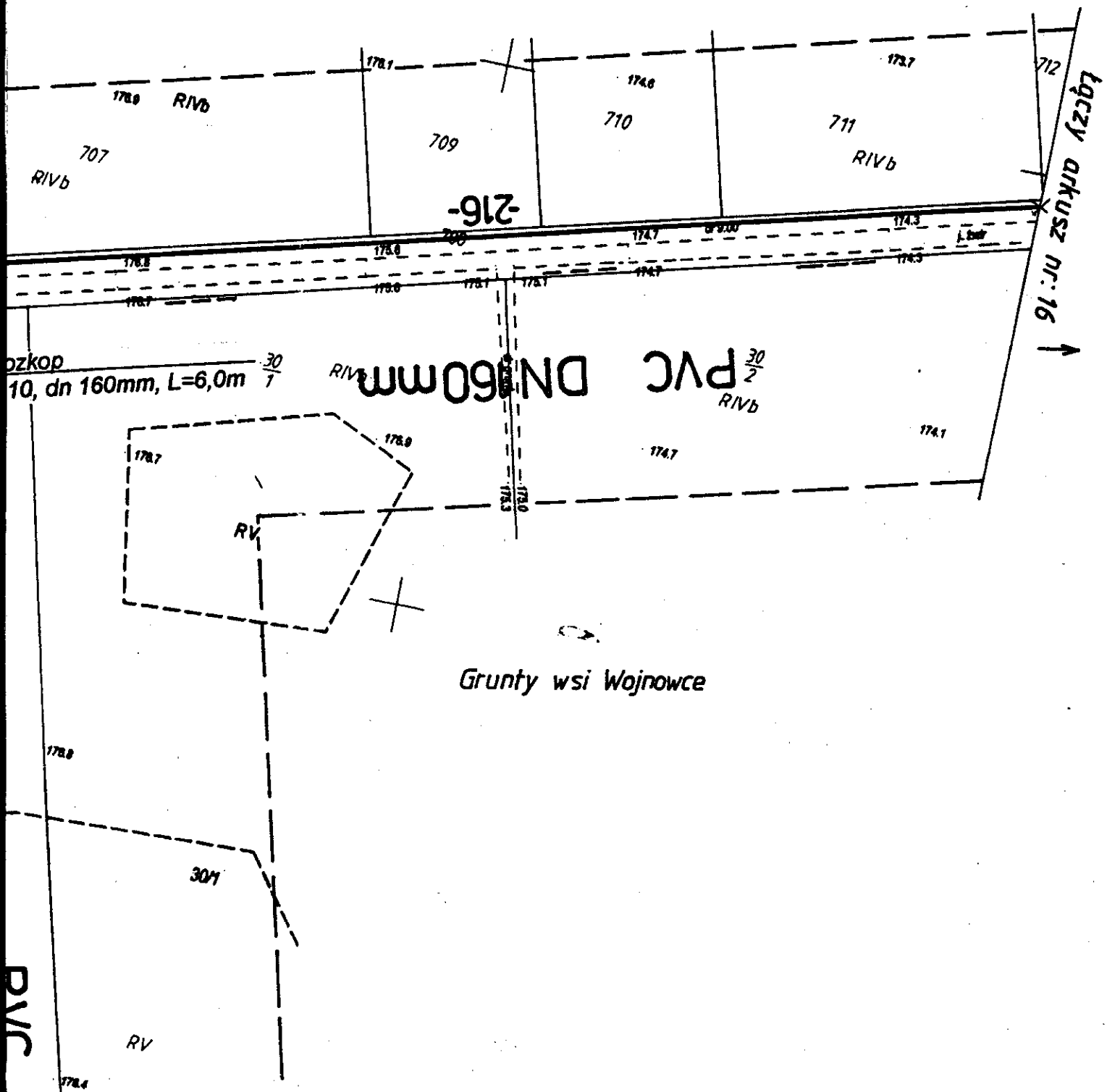
łączy arkusz nr: 16
712
711
710
709
707
RIVb
RIVb
RIVb
RIVb
RIVb
RV
RV
30/1
174.1
174.7
174.6
173.7
174.3
174.7
174.3
174.7
174.7
174.7

7/10

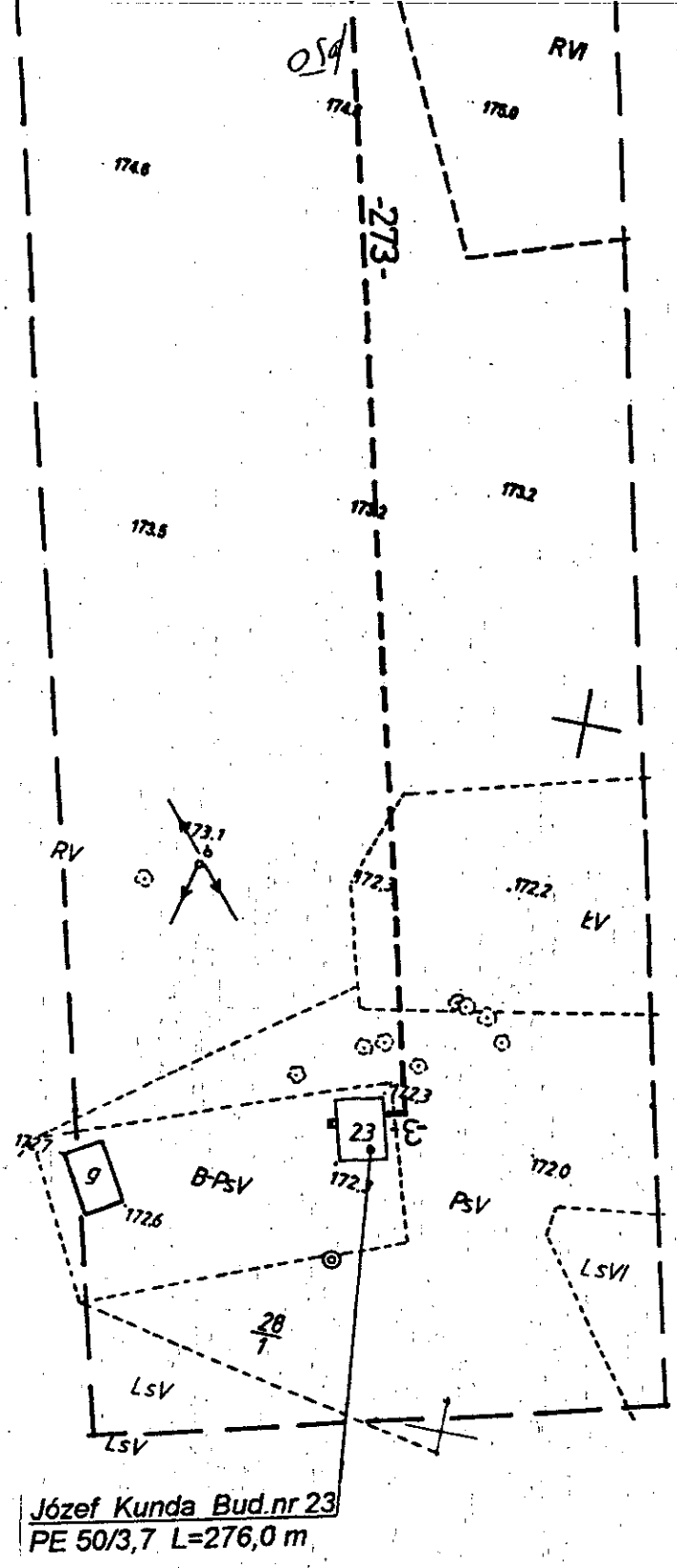

Obiekt : *WOŁYŃCE,*
WOJNOWC

Gmina : *Kuźnica Bi*
Powiat : *sokólski*
woj. podlaskie
Nr ewidencyjny wtór
Sekcja : *236.133.051*
Arkusz wtórnika : *12*
Kerg : *1561*
L.ks.rob *66/2005*
Mapa aktualna na dz

STA

W obszarze ozn
mapy zasadnicz
Dokumenty pot
powiatowego w

NINIEJSZA

Projektowan
wytyczeni

Osnowa III klasy

Nr pkt	*stan zac*
	-nie występ

kala 1:1000

8 /10

SACZKOWCE, KOWALE,
, KUŹNICA BIAŁOSTOCKA.

łostocka

ika: 1562-6/2005
053
(17)

eń : 18.10.2005r

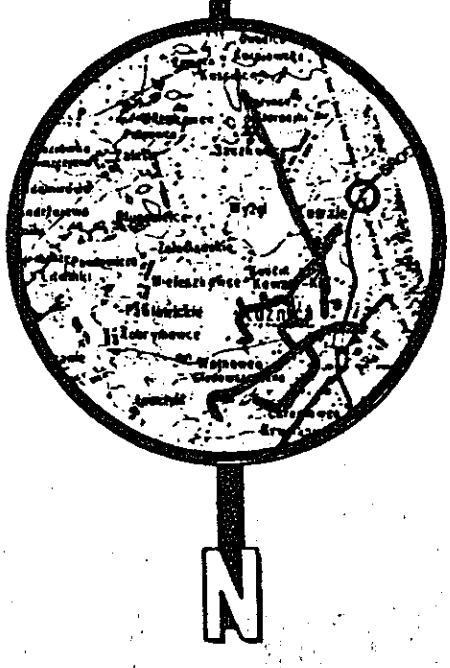

szkic orientacyjny 1:200.000

Wykonawca:

Z up. ZARZĄDU
Andrzej Krzysztof Kostera
GEODETA UPRAWNIONY
Nr upr. 13143

OSTWO POWIATOWE W SOKÓŁCE

czonym linią — — — — — dokonano aktualizacji treści
j.
wierdzające aktualność mapy zasadniczej przyjęto do zasobu
dniu 21.10.2005 **i zaewidencjonowano pod nr** 1562-6/2005

MAPA MOŻE SŁUŻYĆ DO CELÓW PROJEKTOWYCH

obiekty budowlane wymagające pozwolenia na budowę podlegają
i inwentaryzacji powykonawczej przez jednostki uprawnione do
wykonywania prac geodezyjnych.

a obiekcie:

owania i lokalizacja
uje w zakresie opracowania

Inspektor

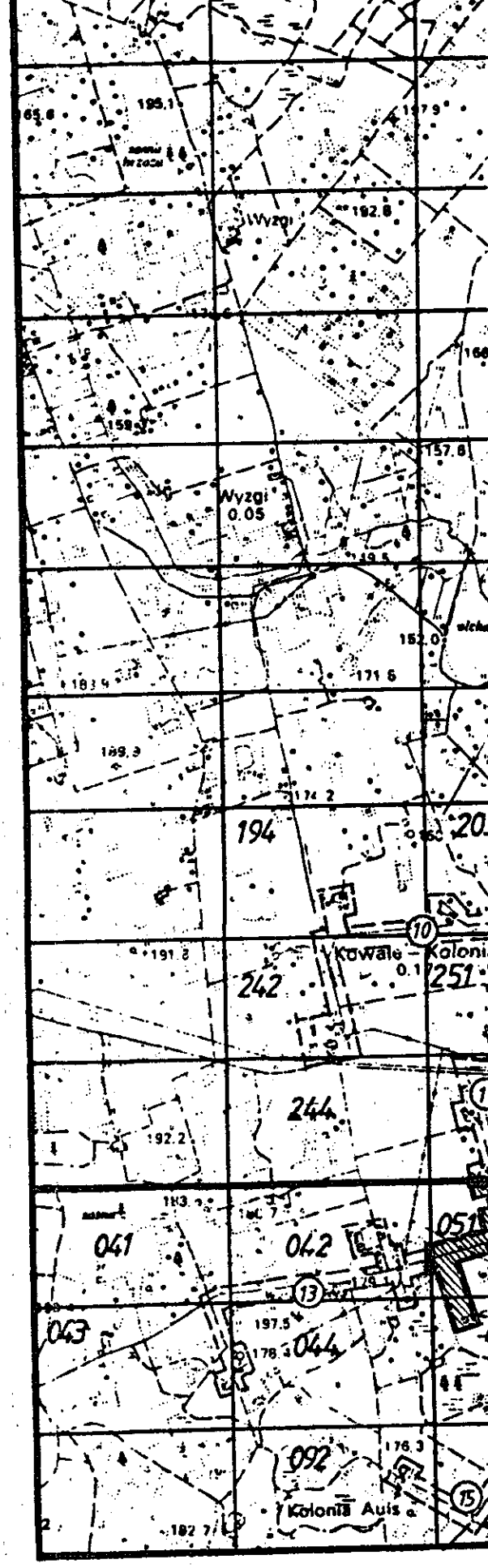

- obszar objęty opr

236.113 k. 1449 - godła arkuszy ma
254 oraz numery kerg

zasięg arkusza wł

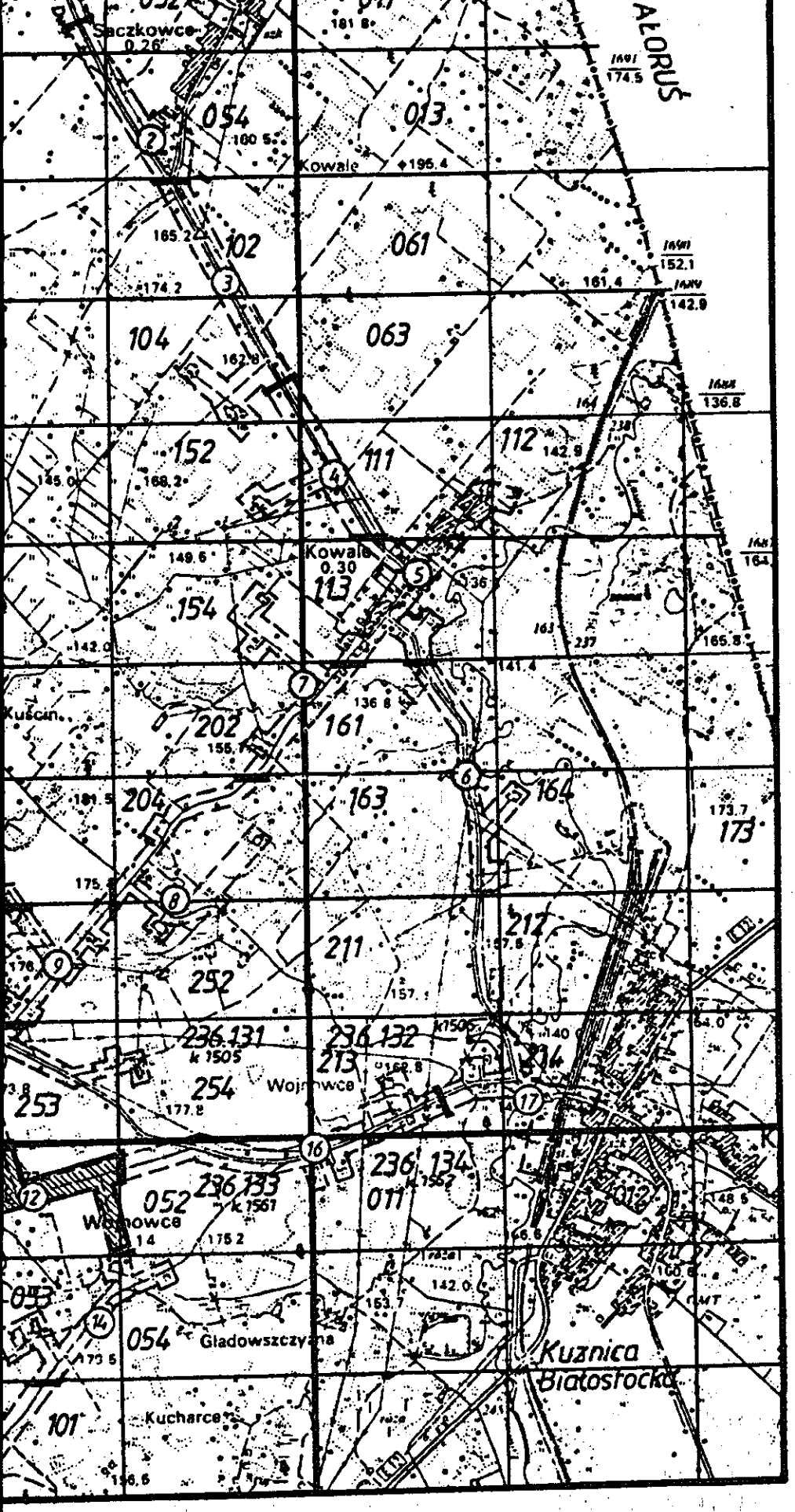

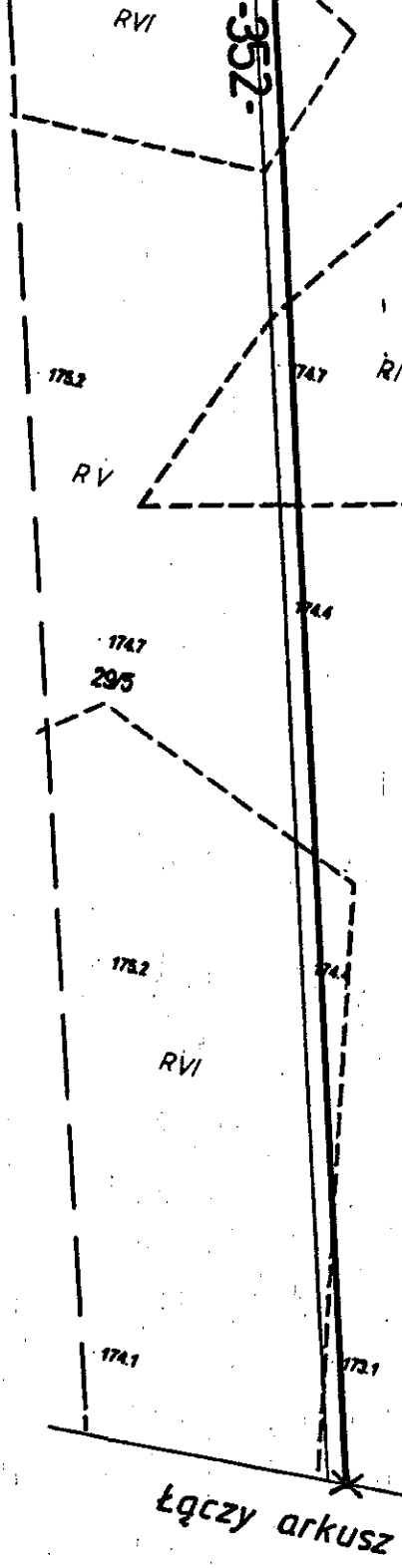

9/10

acowaniem wtórnika.

ny zasadniczej,

sekcji 1:10.000 .

ornika oraz jego numer.

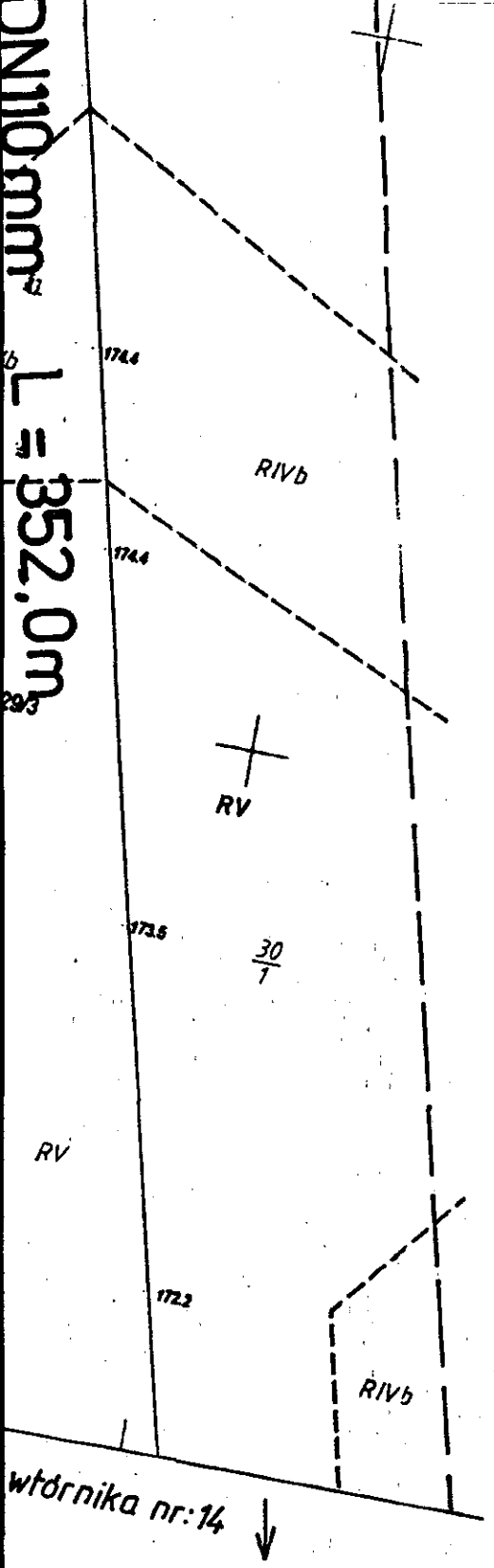

10/10

STAROSTA SOKÓLSKI
ul. Marsz. J. Piłsudskiego 8
16-100 Sokółka

Zatwierdza projekt budowlany
i udziela pozwolenia na budowę
decyzją Nr AB.7351-53/07
z dnia 23.04.2007

z up. STAROSTY
mgr inż. arch. Bernard Łucklewicz
Kierownik Wydziału
Architektury i Budownictwa

inż. Waldemar Gąsiewsk
upr. do projektowania w branży sanitarne
w zakresie sieci i instalacji sanitarnych
Nr 494/86 i SUW-7/90

Jednostka projektowa:	USŁUGI PROJEKTOWE WALDEMAR GĄSIEWSKI UL.WYPUSTY 19, 16-300 AUGUSTÓW		
Obiekt:	Wodociąg grupowy z przyłączami domowymi we wsiach: Kowale, Kol.Kowale i Wojnowce w gminie Kuźnica.		
Rysunek:	PLAN SIECI WODOCIĄGOWEJ NR 12	SKALA 1:10000	Rys. 12
Projektant inż. Waldemar Gąsiewski		Numer uprawnień: 494/86 i SUW-7/90 PDL/IS/04550/01	Data i podpis:
Sprawdzająca: mgr inż. Helena Hawrus		Numer uprawnień: UAN 7342-339/92 PDL/IS/04622/01	

1/12

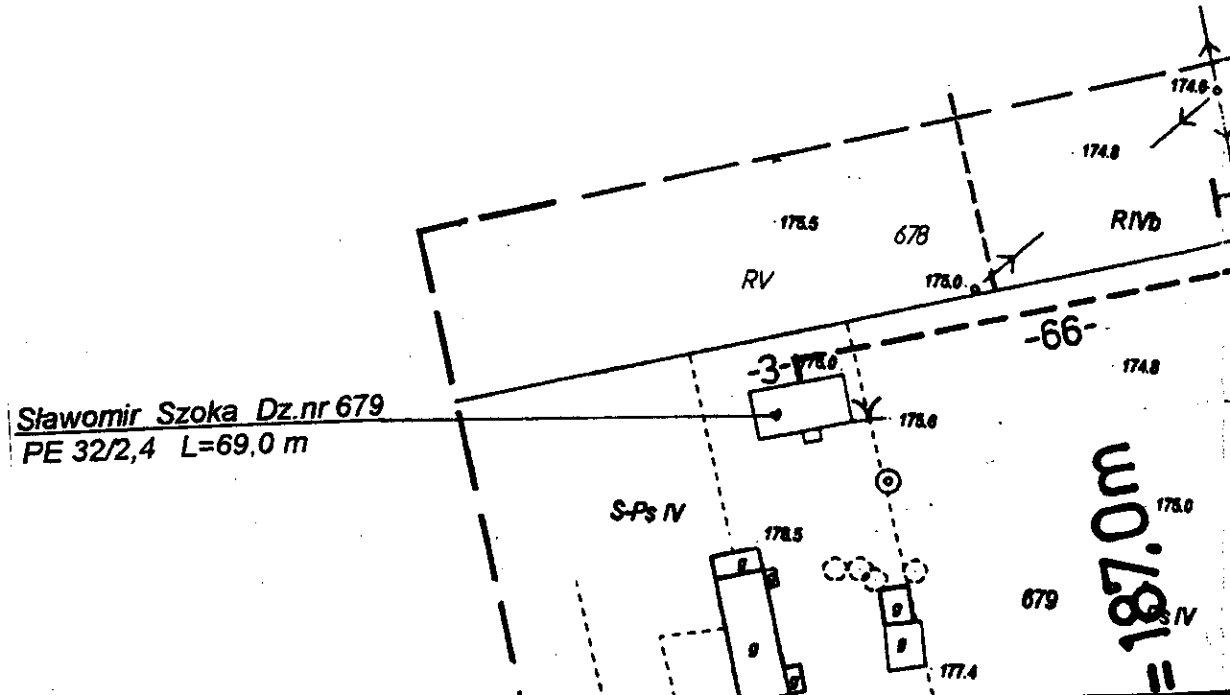
Sławomir Szoka Dz.nr 679
PE 32/2,4 L=69,0 m
-3-
-66-
RV
678
RIVb
S-Ps IV
679
IV
174.8
175.5
175.0
178.5
177.4
= 187,0m

2/12

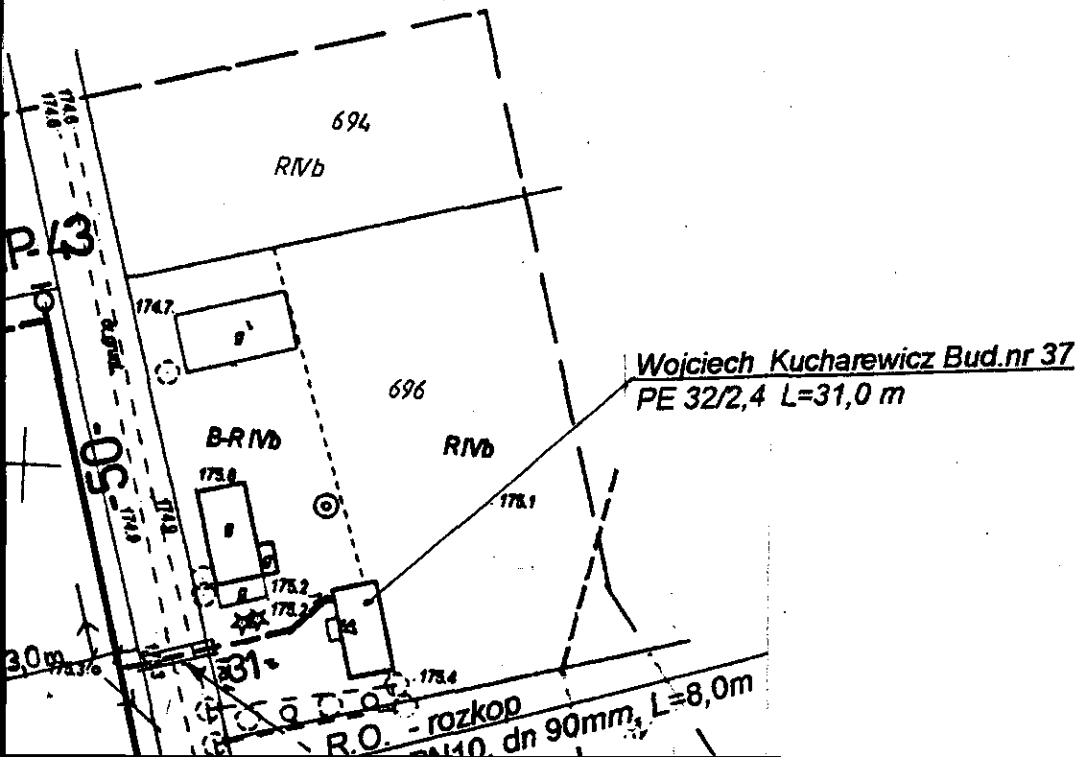
694
RIVb
696
B-RIVb
RIVb
Wojciech Kucharewicz Bud.nr 37
PE 32/2,4 L=31,0 m
R.O. - rozkop
dn 90mm, L=8,0m

3/12

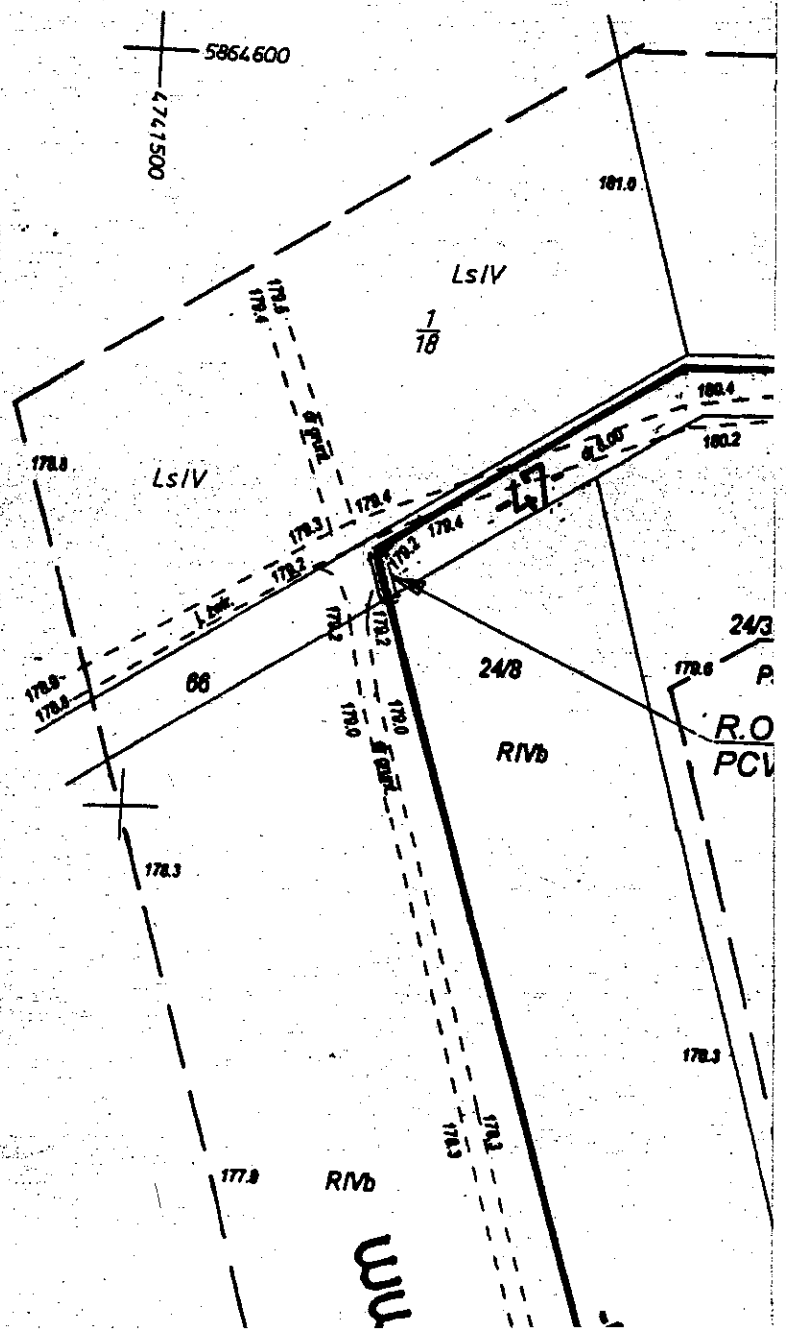
5864600
4741500
181.0
LsIV
1/18
180.4
180.2
178.8
LsIV
178.4
178.3
178.2
178.4
178.2
178.2
178.2
178.2
178.0
178.0
178.0
178.0
178.3
178.3
178.3

4/12

Grunty wsi Kowale

Grunty wsi Wojnowce

R IVb

R IVb

181.5

182.1

24/5

679

RVI

RV

182.6

183.1

RIVb

180.5

180.7

66

181.4

226

182.7

682

182.3

24/3

RIVb

681

24/10

RIVb

Ps IV

1sV

24/3

106/52

180.2

181.4

- rozkop

PN10, dn 160mm, L=6,0m

Szkic przeglądowy arkuszy mapy zasadniczej o

arkuszy wtórnika: WOŁYŃCE, SACZKOWCE,

Grunty wsi Wojnowce

Ps IV

24/3

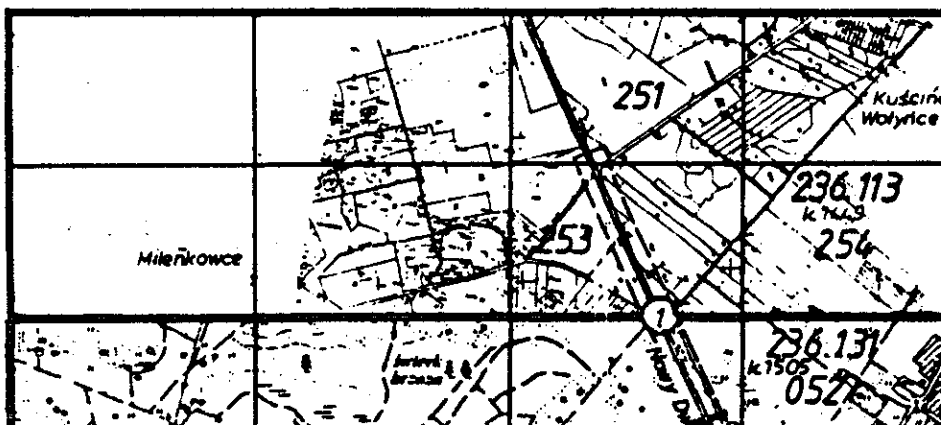

5/12

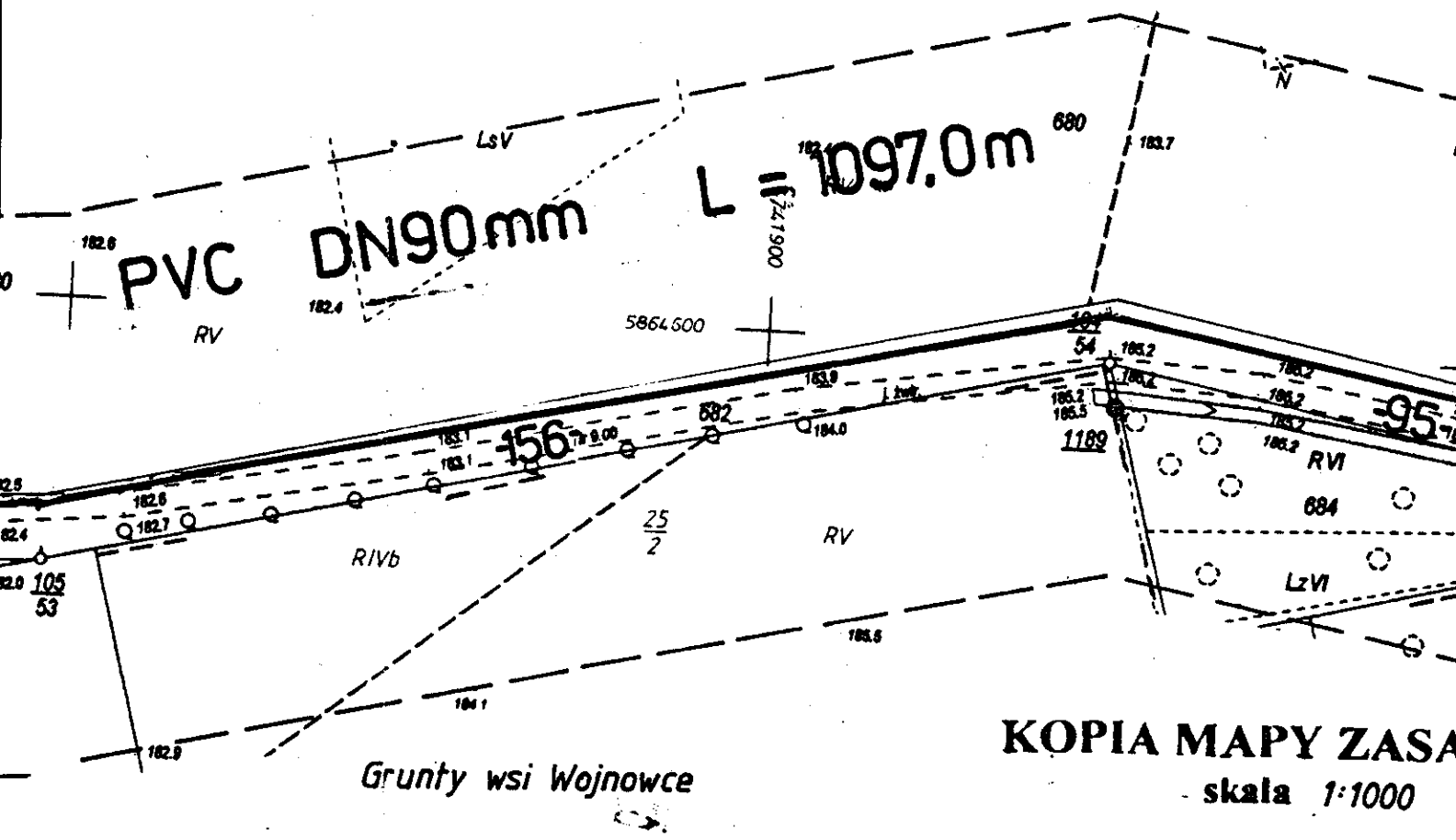

KOPIA MAPY ZASA

skala 1:1000

raz rozmieszczenia

KOWALE, WOJNOWCE, KUZNICA BIAŁOSTOCKA.

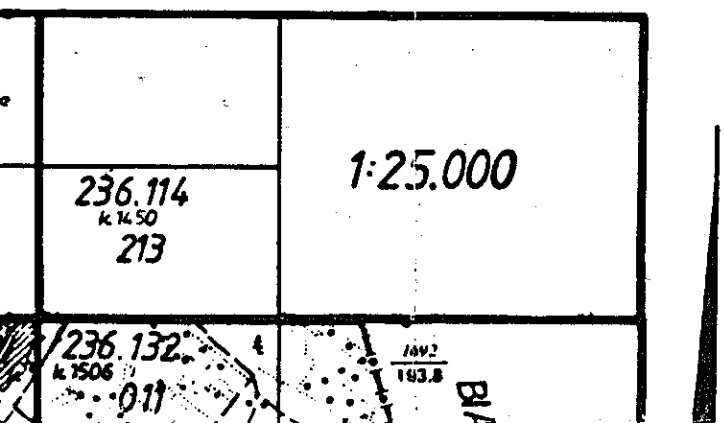

Obiekt : WOŁYŃCE, SACZKOWCE, KO
WOJNOWCE, KUŹNICA BIA

Gmina : Kuźnica Białostocka
Powiat : sokólski
woj. podlaskie
Nr ewidencyjny wtórnika: 1562-6/200
Sekcja : 236.133.041, 042, 043, 044
Arkusz wtórnika : 13 (17)
Kerg : 1561
Lks rob. 66/2005

6/12

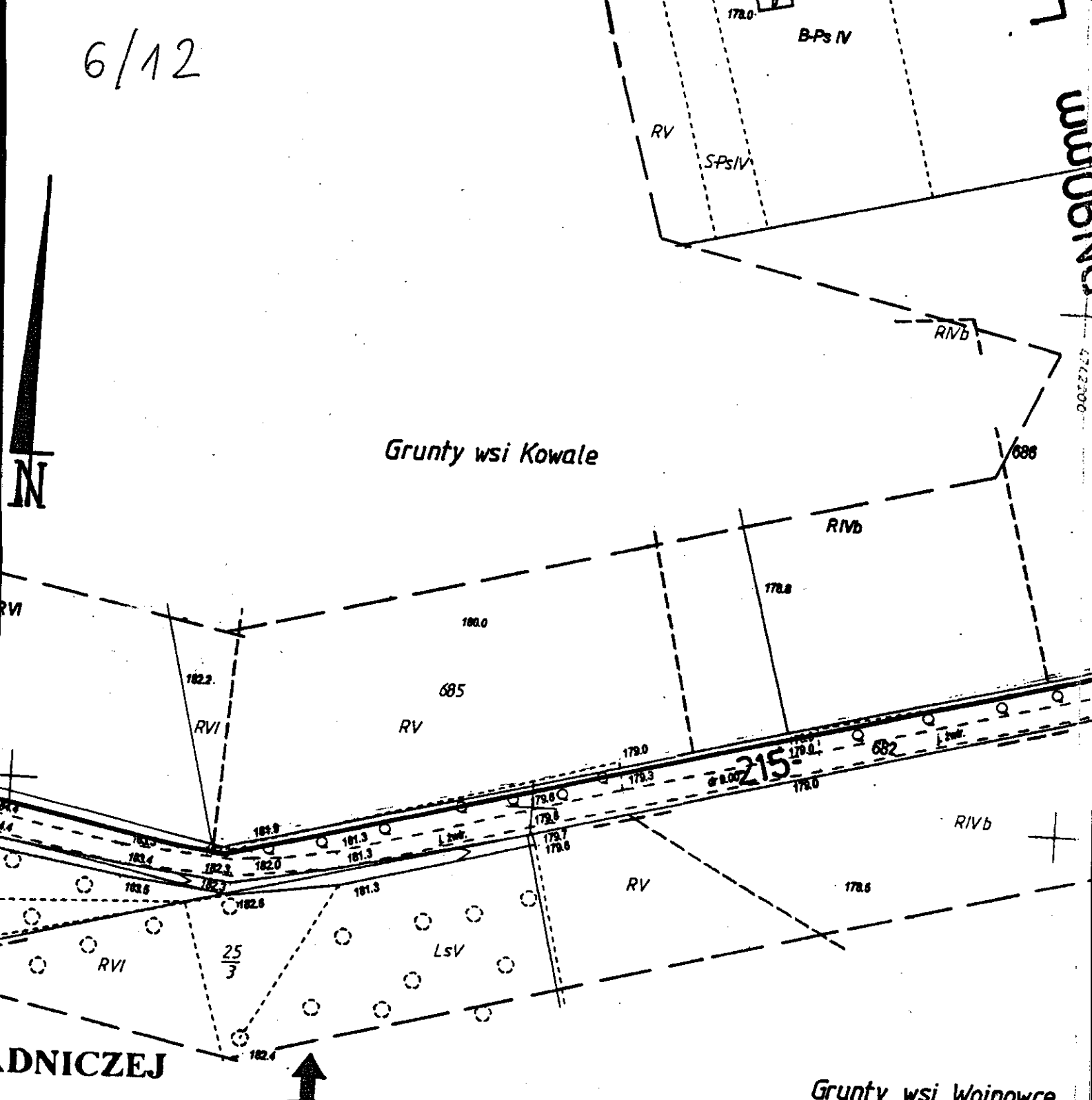

ADNICZEJ

Grunty wsi Wojnowce

WALE,
OSTOCKA.

5

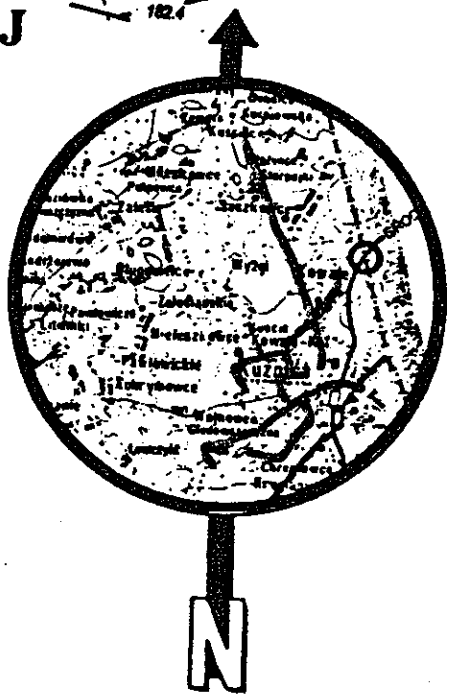

OZNACZENIA:

PCV 110mm - Proj. wodociąg główny ro

PE - Proj. przyłącze domowe /

wA - Istn. wodociąg

ks - Istn. kanalizacja sanitarna

kd - Istn. kanalizacja deszczo

eNN - Istn. kabej energetyczny

Istn. kabel telekomunika

Grunty wsi Kowale

Jan Borowik Bud.nr 36
PE 32/2,4 L=55,0 m

R.O. - rozkop
PCV PN10, dn 160mm, L=6,0m

R.O. - rozkop
PCV PN10, dn 160mm, L=6,0m

łączy arkusz wtórnika nr: 12

PVC DN90mm

HP42

B-LsV
697/3
697/4
LsV
RV
RVI
PsV
PszVI
B-PsV
LzVI
26/8
26/9
26/10
26/11
27
7/12

Marian Krawiel Bud.nr 20
PE 32/2,4 L=55,0 m

zprowadzający
PE/
wa
inv

8/12

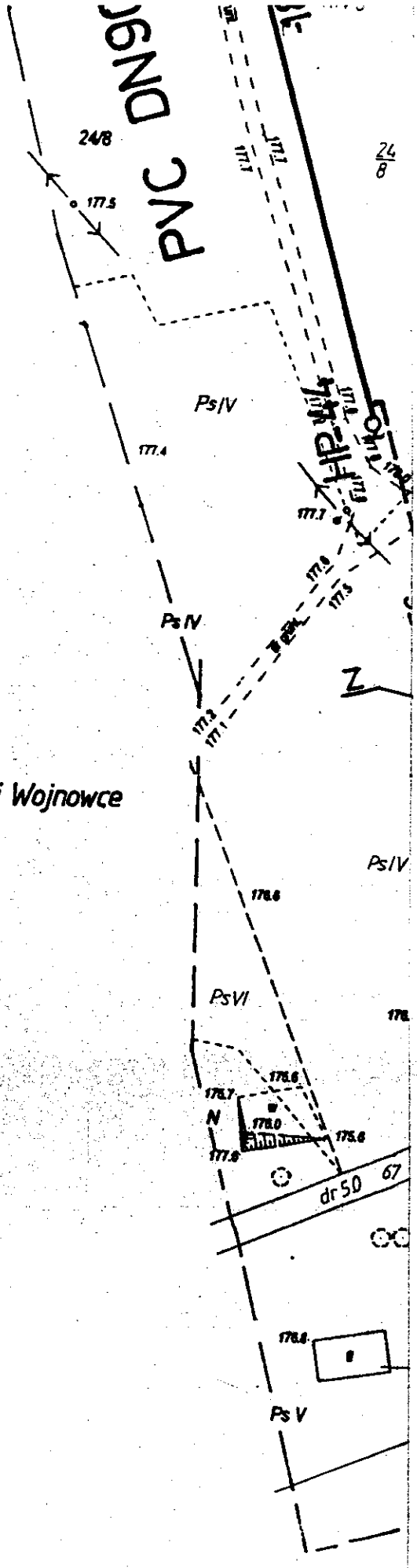
PVC DN90
24/8
24/8
177.5
177.7
177.1
Ps IV
177.4
177.7
177.3
177.5
Ps IV
Z
177.3
177.1
Grunty wsi Wojnowce
Ps IV
178.6
Ps VI
178.7
178.6
N
178.0
178.6
177.6
67
dr 50
178.6
Ps V

9/12

Zdzisław Korecki Bud nr 31
PE 32/2,4 L=32,0 m
PE 40/2,4 L=56,0 m

Mieczysław Korecki Bud.nr 28
PE 40/3,0 L=97,0 m

- obszar objęty opracowaniem wtórnika.

236.113 k.1449 254 - godła arkuszy mapy zasadniczej, oraz numery kerg sekcji 1:10.000 .

(12) zasięg arkusza wtórnika oraz jego num

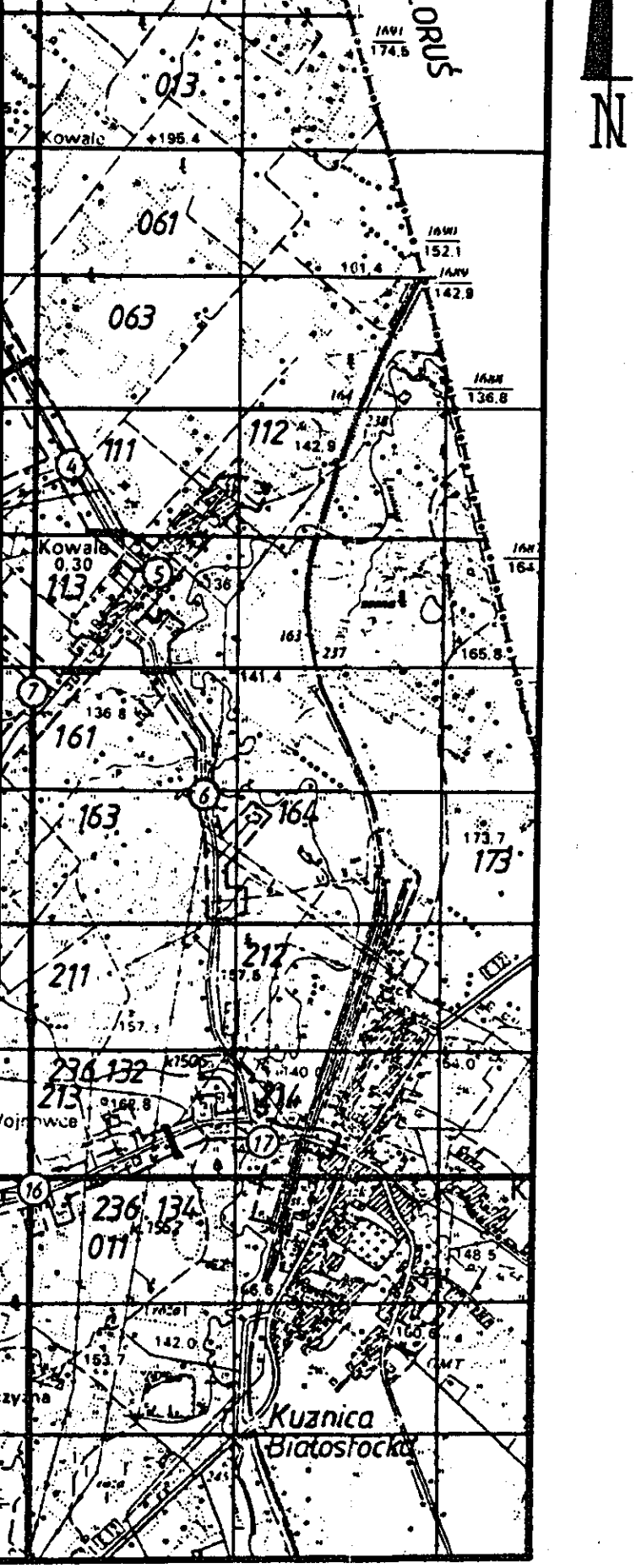

Mapa aktualna na dzień : 18.10.2005r

10/12

STAROSTWO POWIA

W obszarze oznaczonym linią — —
mapy zasadniczej.
Dokumenty potwierdzające aktualno
powiatowego w dniu 21.10.2005 **i zae**

NINIEJSZA MAPA MOŻE SŁUŻ

Projektowane obiekty budowlane w
wytyczeniu i inwentaryzacji powy
wykonywani

Osnowa III klasy na obiekcie:

Nr pkt	stan zachowania i lokalizacj
1189	
1190	

szkic orientacyjny 1:200.000

HP-1,2,, - hydrant p.poż.typu nacz

Z - zasuwa odcinająca - Dn =

"Arot" - rura osłonowa dwudzieln dn110 mm, L = 2.0 m

Wykonawca:

Z-ca ZARZĄDU
Andrzej Krzysztof Kosters
GEODETA UPRAWNIONY
Nr pr. 13149

OWE W SOKÓŁCE

11/12

— — — — **dokonano aktualizacji treści**

ć mapy zasadniczej przyjęto do zasobu
widencjonowano pod nr 1562-6/2005

YĆ DO CELÓW PROJEKTOWYCH

ymagające pozwolenia na budowę podlegają
konawczej przez jednostki uprawnione do
prac geodezyjnych.

Inspektor

emnego dn 60 mm
śred. ıicy rurociągu
PCV f-my Arot,

12/12

STAROSTA SOKÓLSKI
ul. Marsz. J. Piłsudskiego 8
16-100 Sokółka

Zatwierdza projekt budowlany
i udziela pozwolenia na budowę
decyzją Nr AB.7351-55/07
z dnia 20.04.2007

z up. STAROSTY
mgr inż. arch. Bernard Łuckiewicz
Kierownik Wydziału
Architektury i Budownictwa

inż. Waldemar Gąsiewski
upr. do projektowania w branży sanitarnej
w zakresie sieci i instalacji sanitarnych
Nr 494/86 i SUW-7/90

Jednostka projektowa: USŁUGI PROJEKTOWE WALDEMAR GĄSIEWSKI UL.WYPUSTY 19, 16-300 AUGUSTÓW		
Obiekt: Wodociąg grupowy z przyłączami domowymi we wsiach: Kowale, Kol.Kowale i Wojnowce w gminie Kuźnica.		
Rysunek: PLAN SIECI WODOCIĄGOWEJ NR 13	SKALA 1:1000	Rys. 13
Projektant inż. Waldemar Gąsiewski	Numer uprawnień: 494/86 i SUW-7/90 PDL/IS/0450/01	Data i podpis
Sprawdzająca: mgr inż. Helena Hawrus	Numer uprawnień: UAN 7342-39/92 PDL/IS/0462/01	

1/8

Eugeniusz Kocisz Dz.Nr 34/8
PE 40/3,0 L=145,0 m



2/8

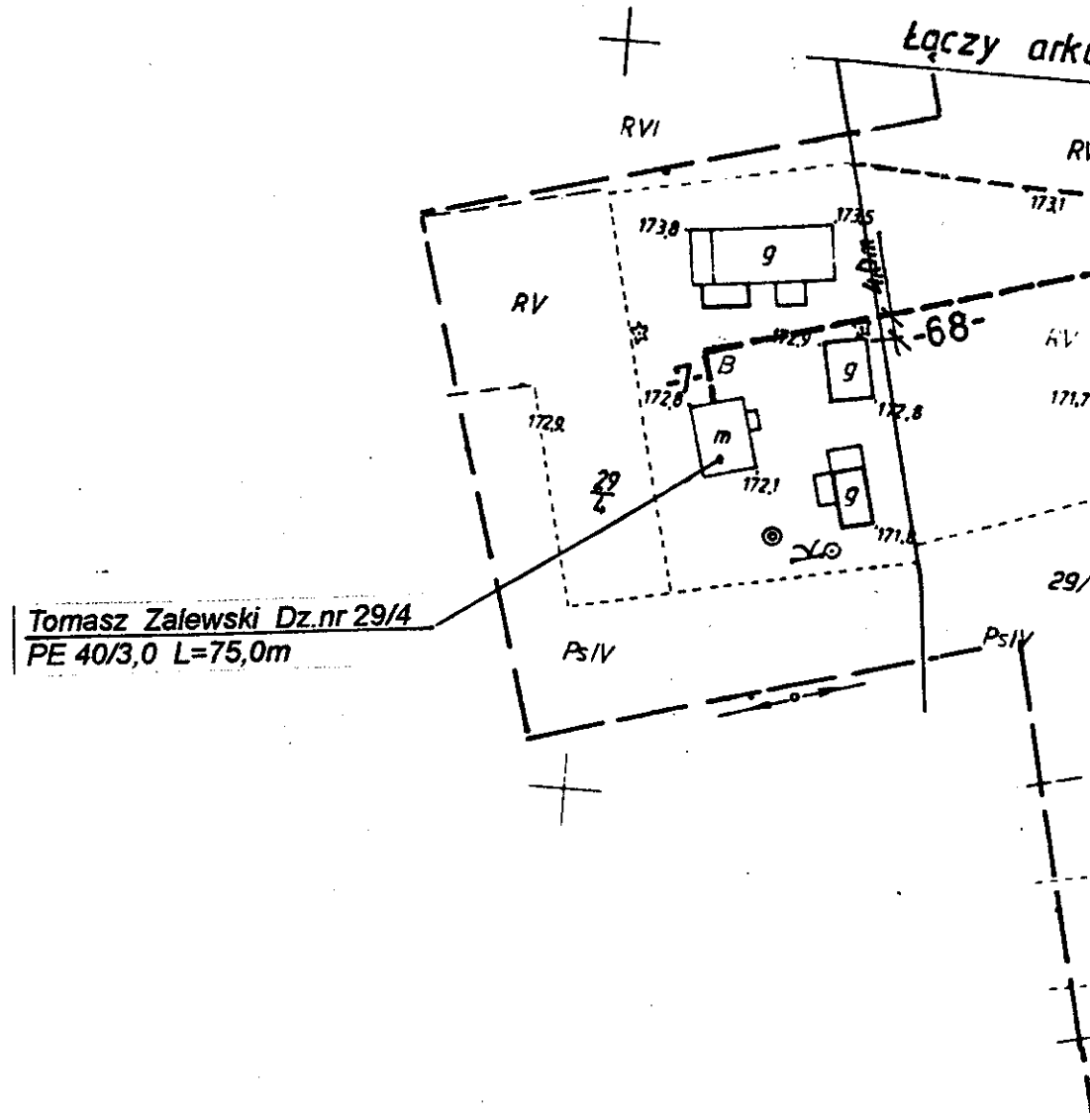

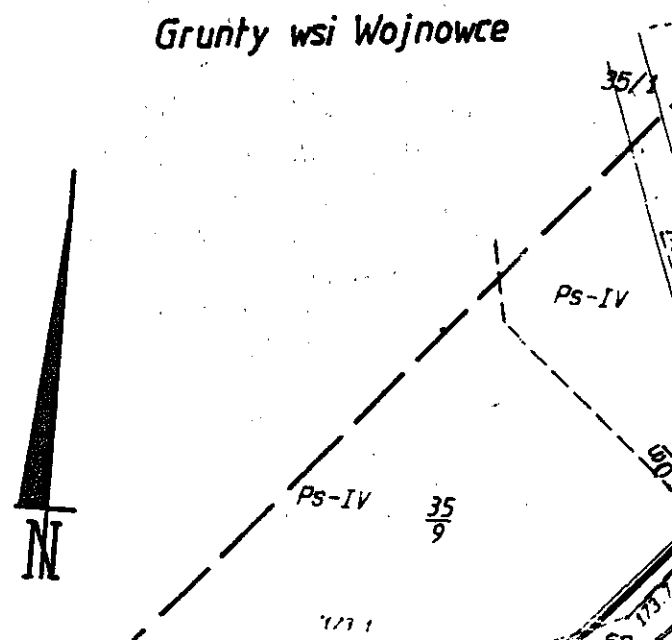

Józef Kocisz Bud.Nr 21

3/8

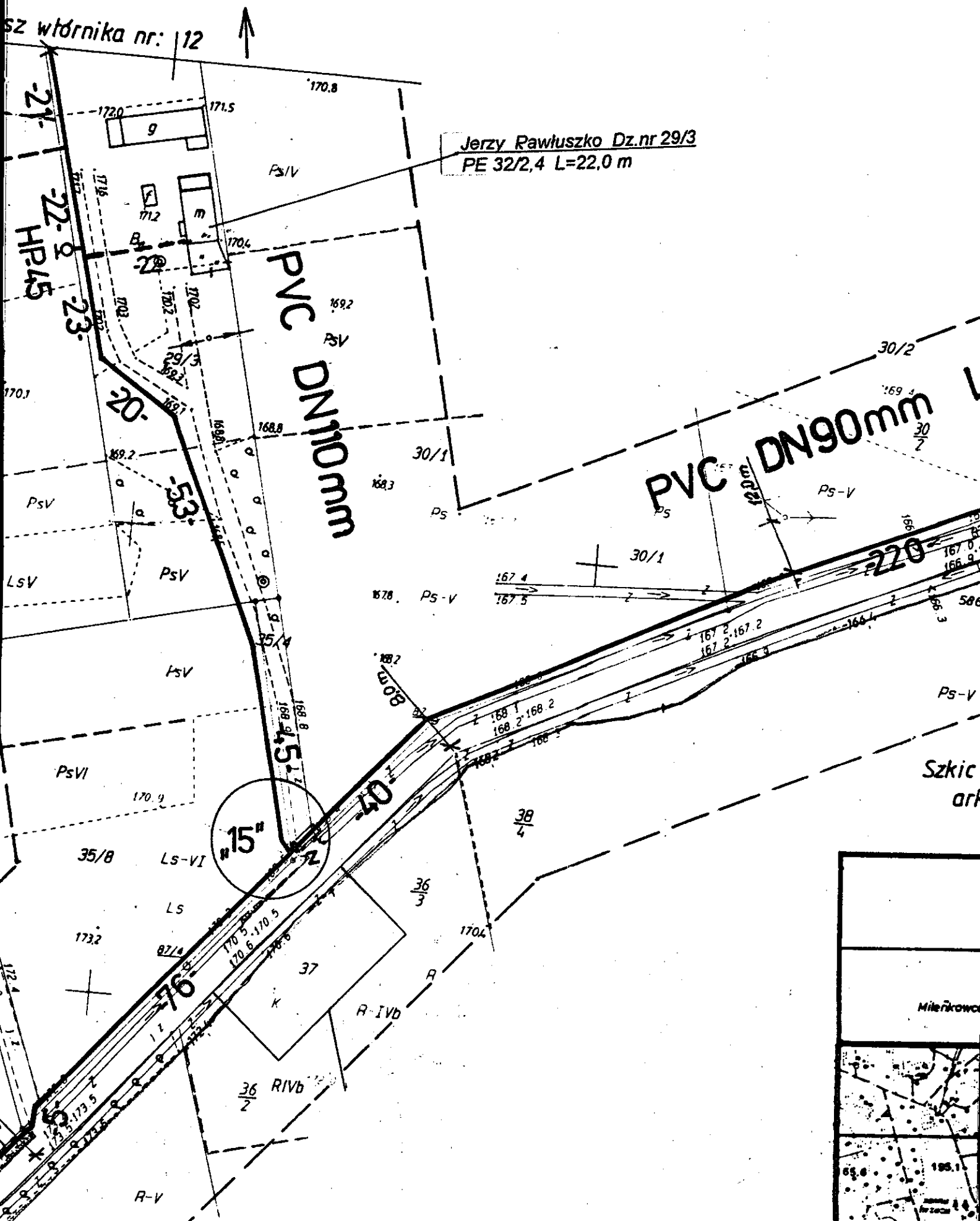
sz włornika nr: 12
Jerzy Pawłuszko Dz.nr 29/3
PE 32/2,4 L=22,0 m
PVC DN110mm
PVC DN90mm
HP45
-21-
-22-
-23-
-20-
-53-
-45-
-40-
-76-
-220-
15"
PsIV
PsV
LsV
PsVI
Ls-VI
Ls
Ps-V
R-IVb
RIVb
R-V
30/1
30/2
29/3
35/8
38/4
36/3
36/2
37
Szkic

4/8

STAROSTA SOKÓLSKI
ul. Marsz. J. Piłsudskiego 8
16-100 Sokółka

Zatwierdza projekt budowlany
i udziela pozwolenia na budowę
decyzją Nr AB.7351-53/07
z dnia 20.04.2007

z up. STAROSTY
dr inż. arch. Bernard Łuckiewicz
Kierownik Wydziału
Architektury i Budownictwa

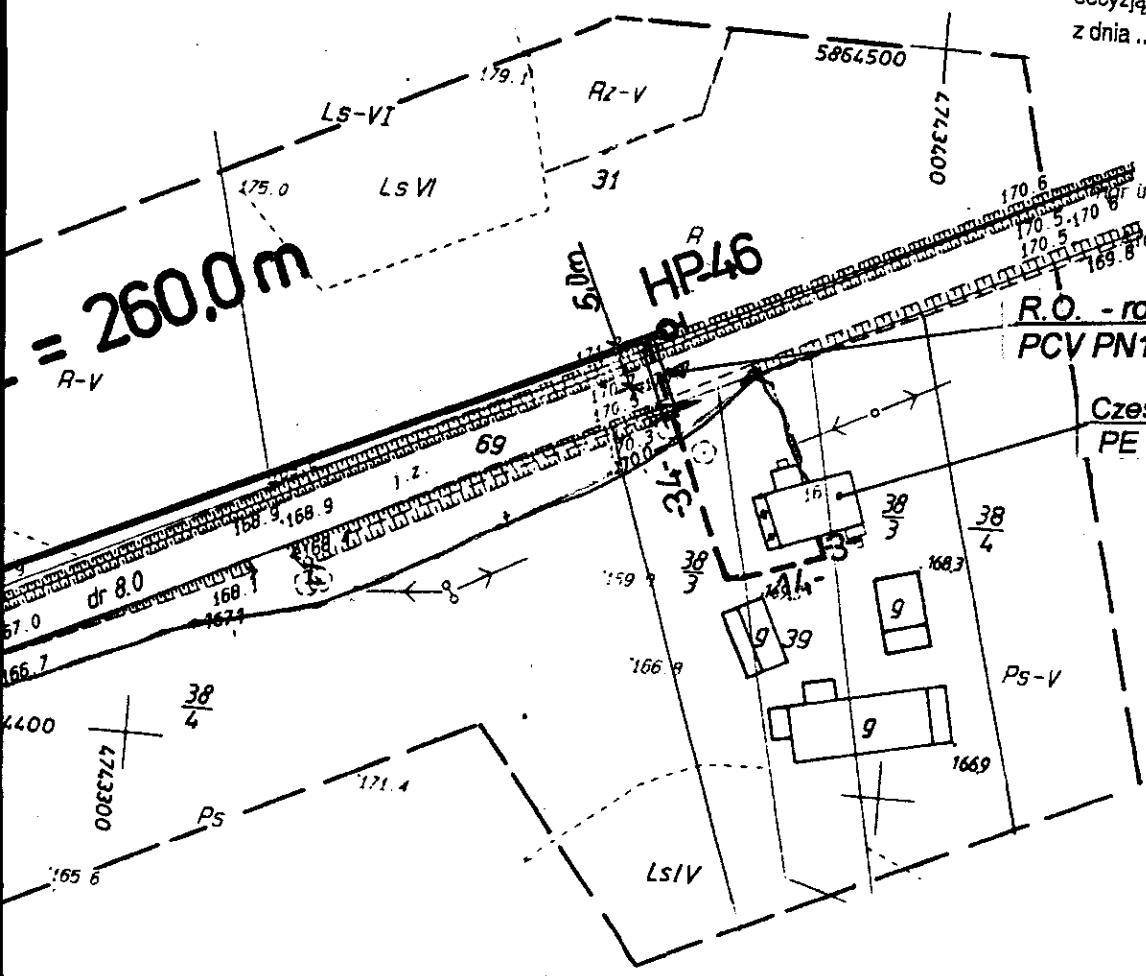

przeglądowy arkuszy mapy zasadniczej oraz rozmieszczenia
ruszy wtórnika: WOŁYŃCE, SACZKOWCE, KOWALE, WOJNOWCE, KUZNICA BIAŁOSTOCKA.

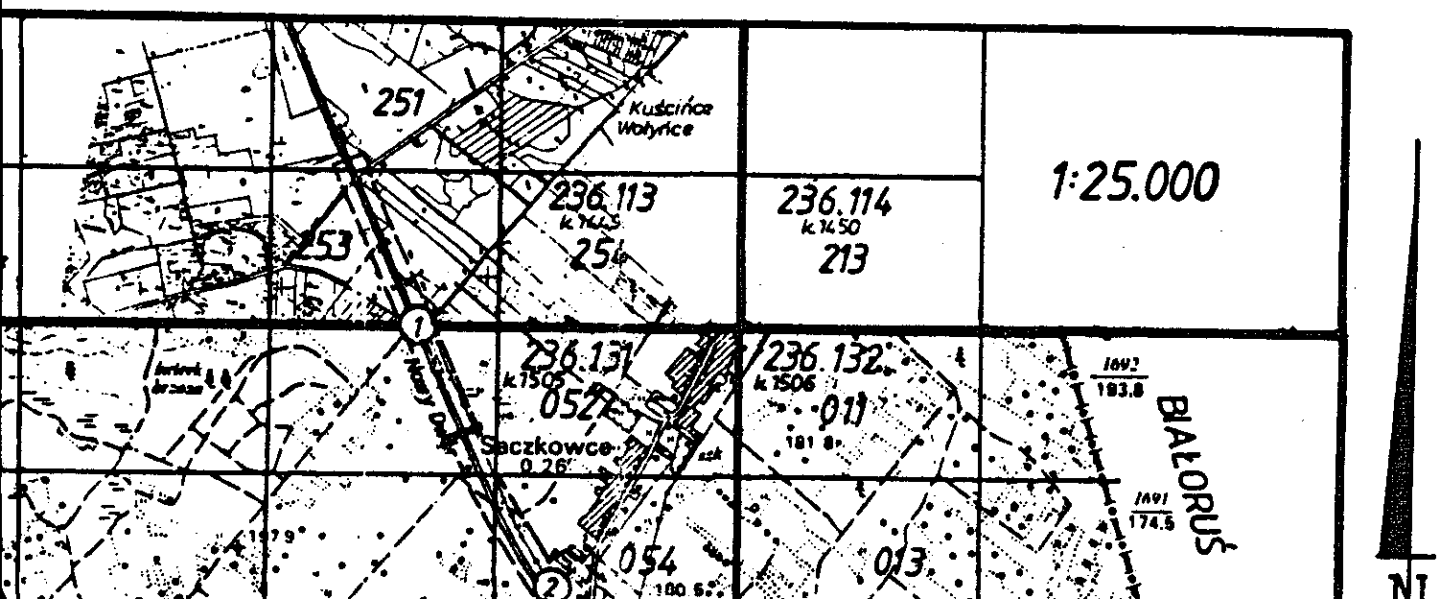

5/8

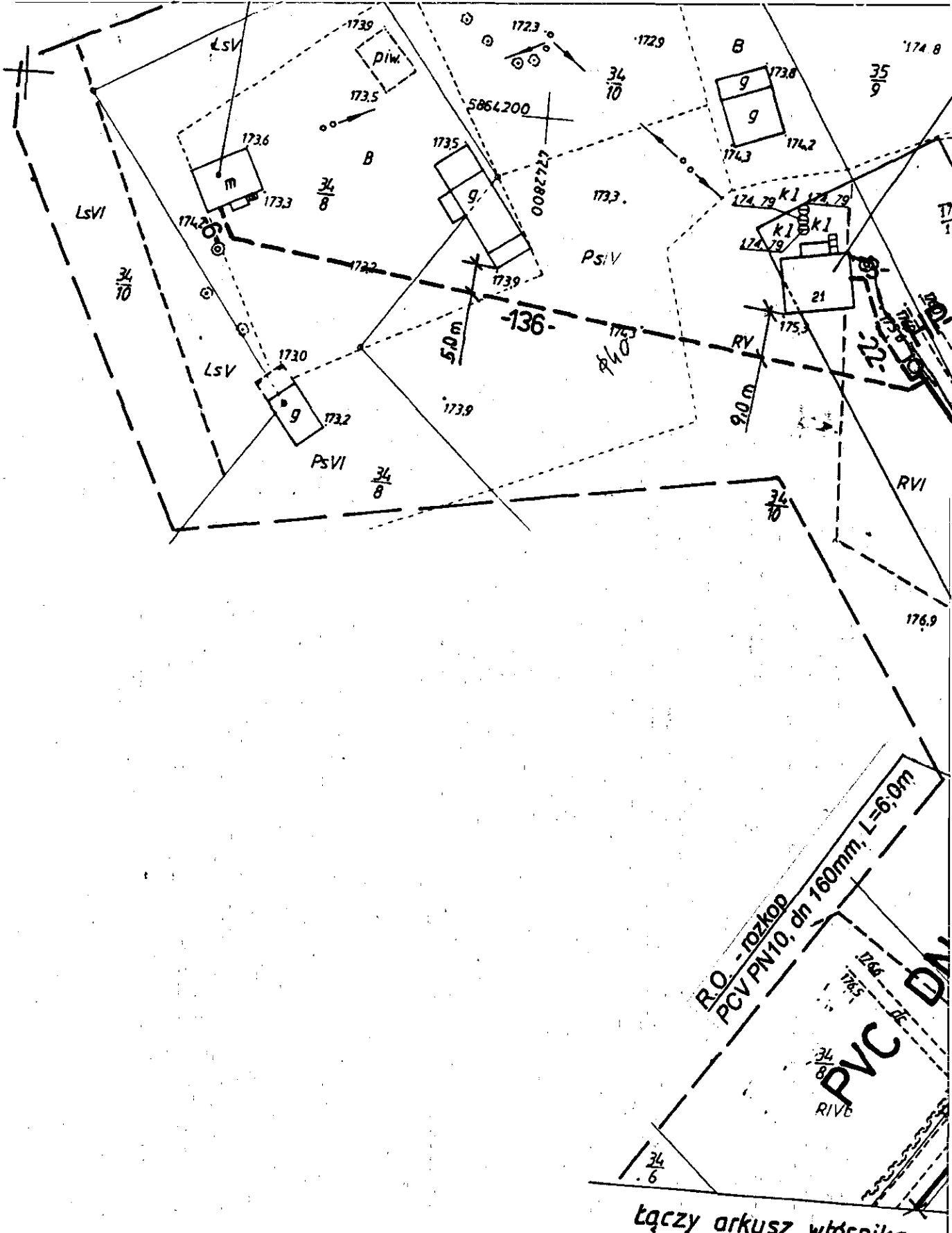
LsV
LsVI
LsV
PsVI
PsIV
B
B
RV
RVI
RIVb
-136-
5,0 m
9,0 m
5864200
7272800
R.O. - rozkop
PCV PN10, dn 160mm, L=6,0m
PVC
Łączy arkusz włórnika nr

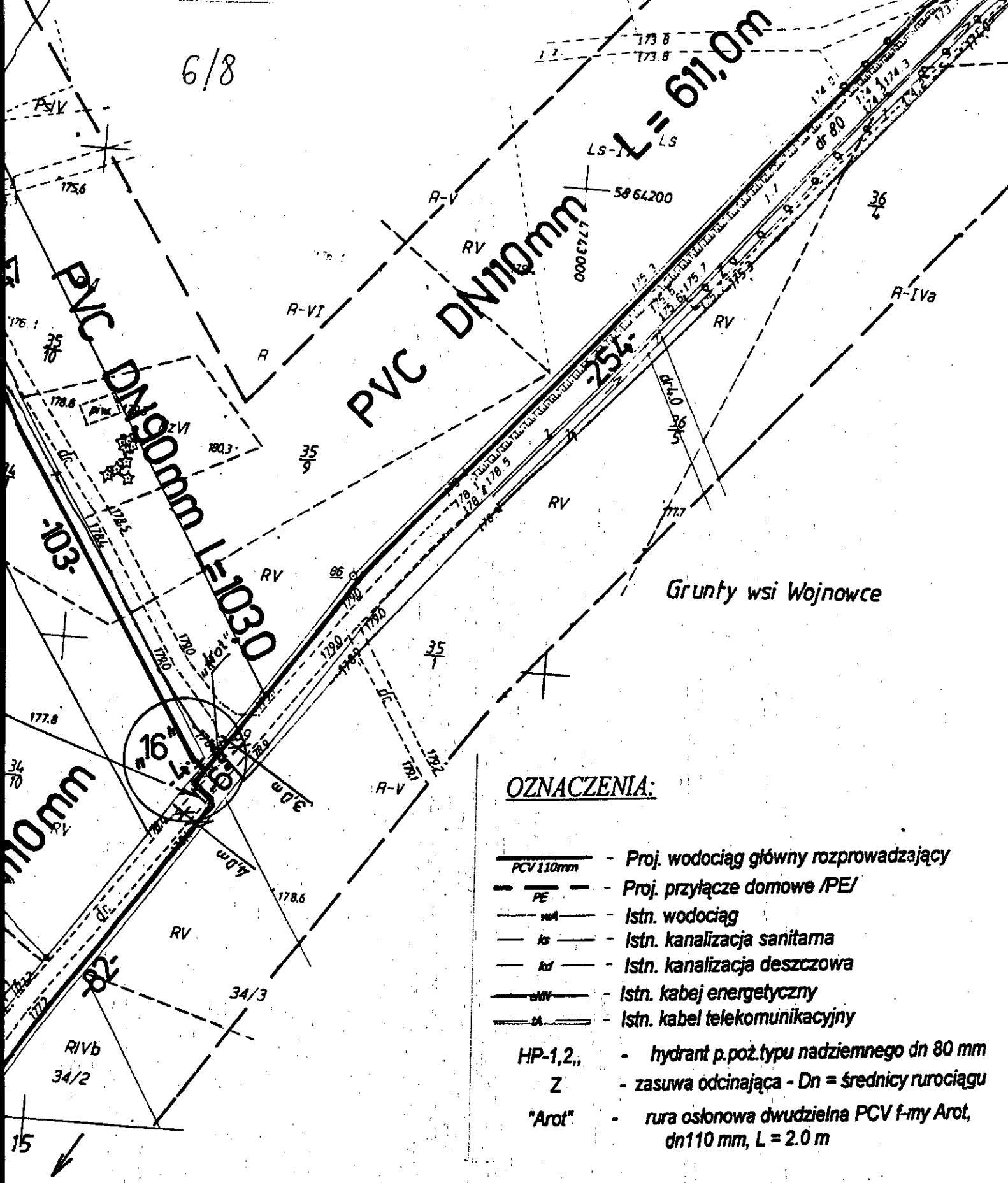

OZNACZENIA:

- PCV 110mm — Proj. wodociąg główny rozprowadzający
- PE — Proj. przyłącze domowe /PE/
- wA — Istn. wodociąg
- ks — Istn. kanalizacja sanitarna
- kd — Istn. kanalizacja deszczowa
- eNN — Istn. kabej energetyczny
- tA — Istn. kabel telekomunikacyjny
- HP-1,2,, - hydrant p.poż.typu nadziemnego dn 80 mm
- Z - zasuwa odcinająca - Dn = średnicy rurociągu
- "Arot" - rura osłonowa dwudzielna PCV f-my Arot, dn110 mm, L = 2.0 m

7/8

KOPIA MAPY ZASADNICZEJ

skala *1:1000*

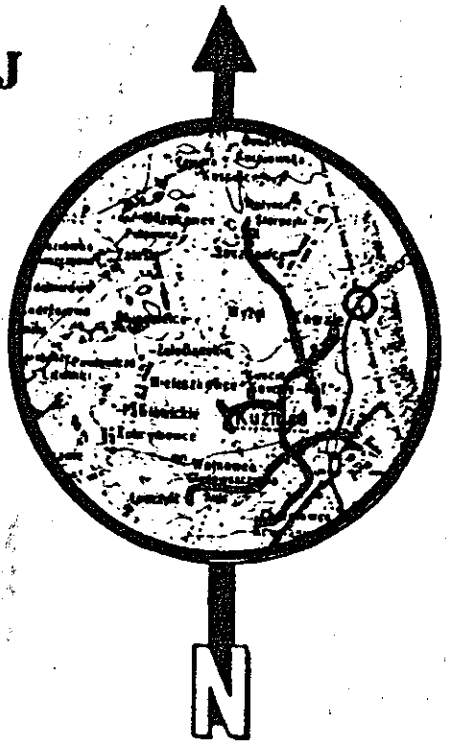

Obiekt : *WOŁYŃCE, SACZKOWCE, KOWALE, WOJNOWCE, KUŹNICA BIAŁOSTOCKA.*

Gmina : *Kuźnica Białostocka*
Powiat : *sokólski*
woj. podlaskie
Nr ewidencyjny wtórnika: 1562-6/2005
Sekcja : *236.133.053,054*
Arkusz wtórnika : *14 (17)*
Kerg : *1561*
L.ks.rob *66/2005*
Mapa aktualna na dzień : *18.10.2005.r*

szkic orientacyjny *1:200.000*

PODLASKIE BIURO GEODEZJI

Wykonawca:
Z up. ZARZĄDU
Andrzej Krzysztof Kosteru
GEODETA UPRAWNIONY
Nr upr. 131[illegible]

STAROSTWO POWIATOWE W SOKÓŁCE

W obszarze oznaczonym linią — — — — — dokonano aktualizacji treści mapy zasadniczej.
Dokumenty potwierdzające aktualność mapy zasadniczej przyjęto do zasobu powiatowego w dniu *21.10.2005* **i zaewidencjonowano pod nr** *1562-6/2005*

NINIEJSZA MAPA MOŻE SŁUŻYĆ DO CELÓW PROJEKTOWYCH

Projektowane obiekty budowlane wymagające pozwolenia na budowę podlegają wytyczeniu i inwentaryzacji powykonawczej przez jednostki uprawnione do wykonywania prac geodezyjnych.

Osnowa III klasy na obiekcie:

pkt	stan zachowania i lokalizacja
	nie występuje na obszarze opracowania

Inspektor



IN

8/8

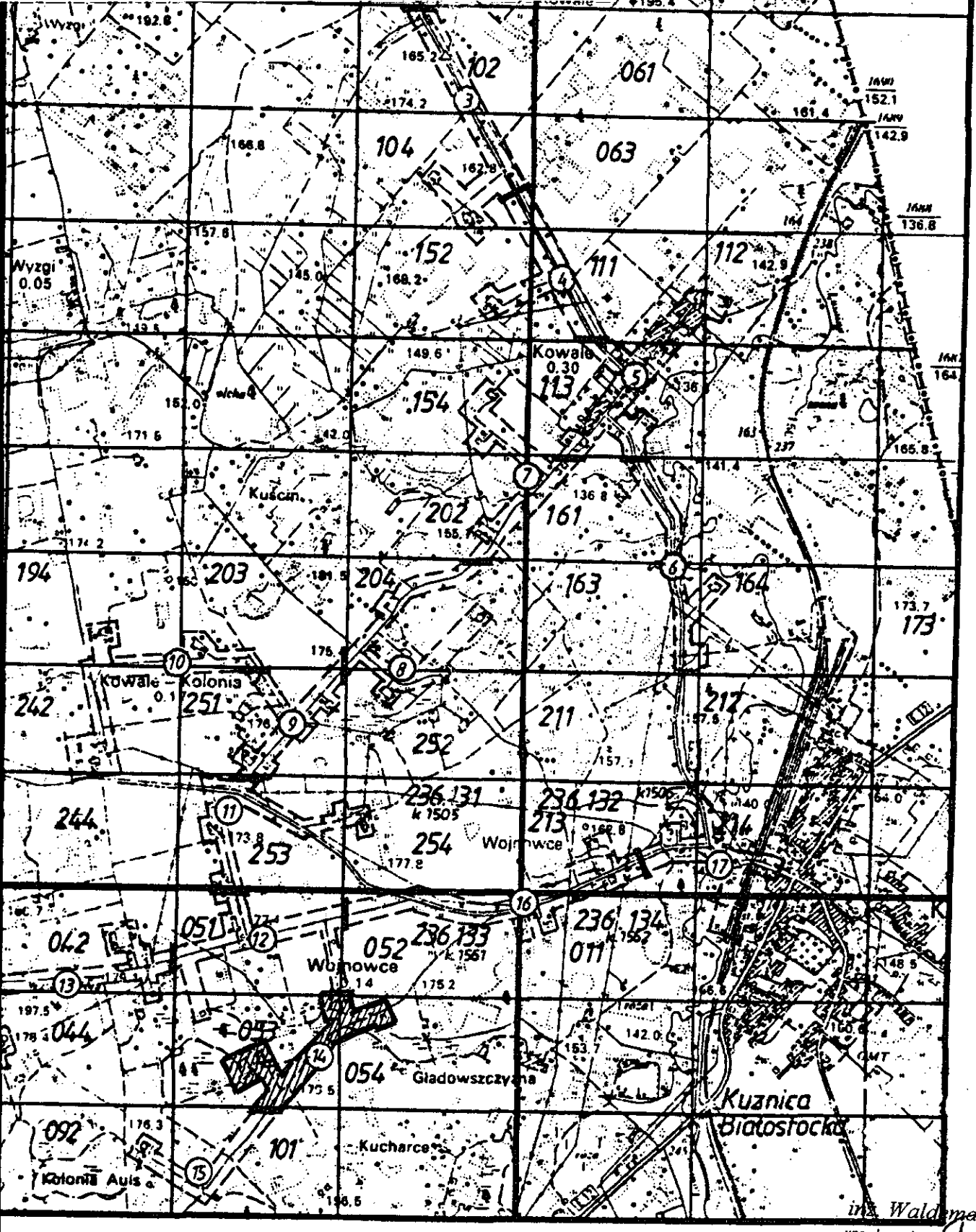

obszar objęty opracowaniem wtórnika.

godła arkuszy mapy zasadniczej,
oraz numery kerg sekcji 1:10.000 .

zasięg arkusza wtórnika oraz jego numer.

inż. Waldemar Gąsiewski
upr. do projektowania w branży sanitarnej
w zakresie sieci i instalacji sanitarnych
Nr 494/86 i SUW-7/90

Jednostka projektowa:	USŁUGI PROJEKTOWE WALDEMAR GĄSIEWSKI UL. WYPUSTY 19, 16-300 AUGUSTÓW		
Obiekt:	Wodociąg grupowy z przyłączami domowymi we wsiach: Kowale, Kol. Kowale i Wojnowce w gminie Kuźnica.		
Rysunek:	PLAN SIECI WODOCIĄGOWEJ NR 14	SKALA 1:1000	Rys. 14
Projektant inż. Waldemar Gąsiewski		Numer uprawnień: 494/86 i SUW-7/90 PDL/IS/0450/01	Data i podpis:
Sprawdzająca: mgr inż. Helena Hawrus		Numer uprawnień: UAN 7342-39/92 PDL/IS/0462/01	